

Importancia de los
Institutos
para la planeación del desarrollo



Contenido

- ¿Qué son los Institutos Municipales de Planeación y cuál es el papel que juegan el desarrollo local y regional?
- ¿Cuál es la importancia de su trabajo?
- ¿Cómo se articulan con el gobierno municipal y la sociedad para el desarrollo de sus proyectos?



¿Qué son los Institutos Municipales de Planeación?

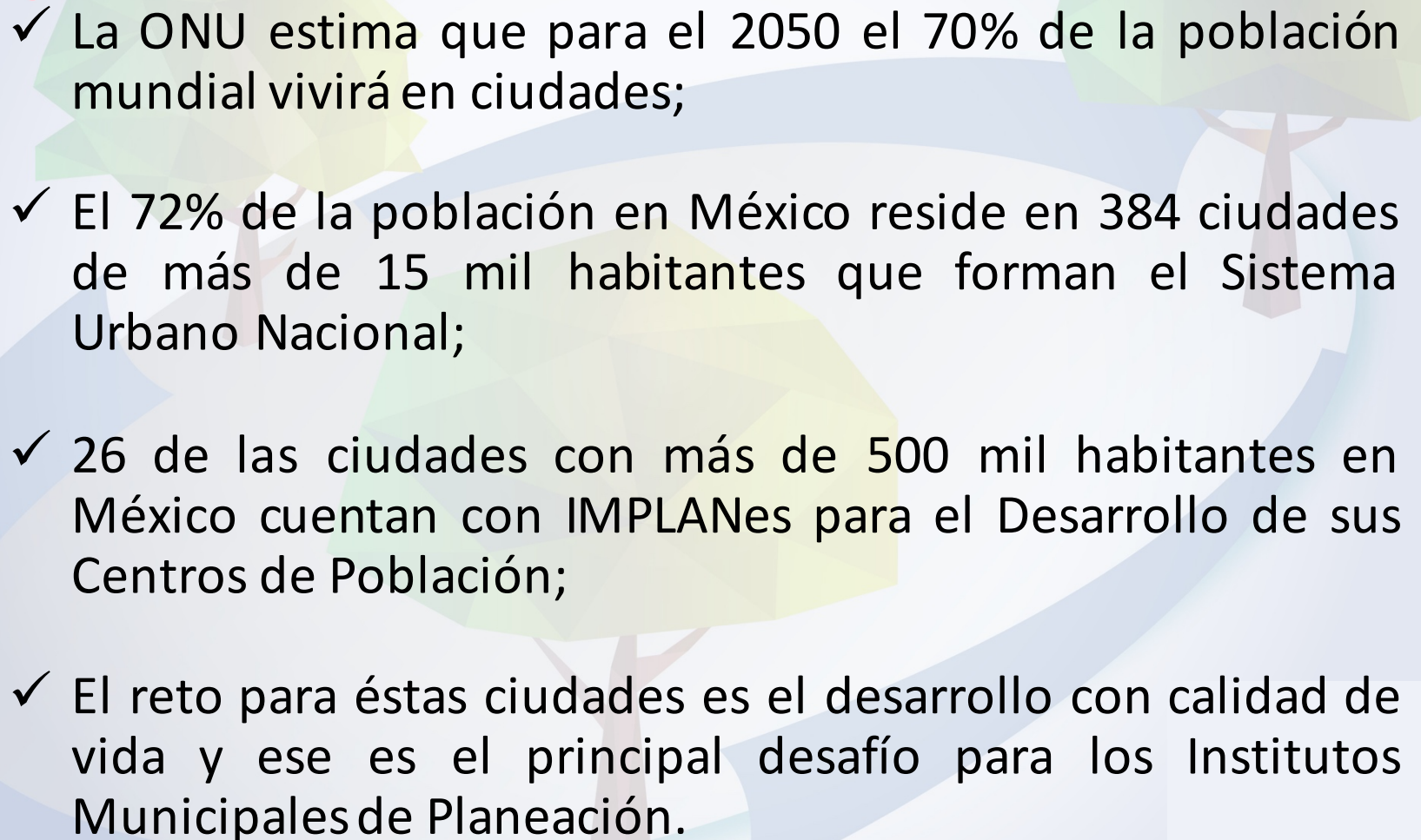
- Son Instituciones públicas que promueven la planeación integral desde el ámbito municipal y metropolitano, con el propósito de generar condiciones de prosperidad y pleno goce del derecho a la ciudad, entendido éste como el derecho a cambiar y reinventar la ciudad conforme a nuestras necesidad y deseos.
- Los Institutos Municipales de Planeación de México coordinan el proceso global de planeación y definición de proyectos urbanos en las ciudades en dónde se encuentran.





El papel de los **IMPLANES** en el Desarrollo local y Regional

- ✓ La Planeación con un enfoque integral es una tendencia Mundial que está tomando fuerza en México los últimos años, en particular a partir de que se ha promovido el derecho a la ciudad;
- ✓ El desarrollo urbano de los centros de población no debe estar sujeto a la política en turno, sino debe estar fincada en una visión de futuro;

- 
- ✓ La ONU estima que para el 2050 el 70% de la población mundial vivirá en ciudades;
 - ✓ El 72% de la población en México reside en 384 ciudades de más de 15 mil habitantes que forman el Sistema Urbano Nacional;
 - ✓ 26 de las ciudades con más de 500 mil habitantes en México cuentan con IMPLANes para el Desarrollo de sus Centros de Población;
 - ✓ El reto para éstas ciudades es el desarrollo con calidad de vida y ese es el principal desafío para los Institutos Municipales de Planeación.

MISIÓN


- Ser organismos responsables de la planeación integral, que generan información para la toma de decisiones gubernamentales locales y regionales, con una visión municipal que reconozca las aportaciones al desarrollo sustentable.

VISIÓN

- Contar con organismos municipales especializados y comprometidos con la planeación integral del desarrollo que fomenten y promuevan la visión de largo plazo, dando continuidad a planes y proyectos, mediante políticas públicas que incidan en la local y regional de sustentabilidad.

OBJETIVOS

- ✓ Fomentar la cultura de la planeación municipal y la creación de institutos municipales en la materia.
- ✓ Promover el intercambio de experiencias e información técnica vinculando a los institutos municipales de planeación.
- ✓ Promover el financiamiento y desarrollo municipal.
- ✓ Constituirse como órgano consultivo, de certificación y evaluación en las áreas de planeación municipal.



¿En dónde estamos?

IMPLANES EXISTENTES

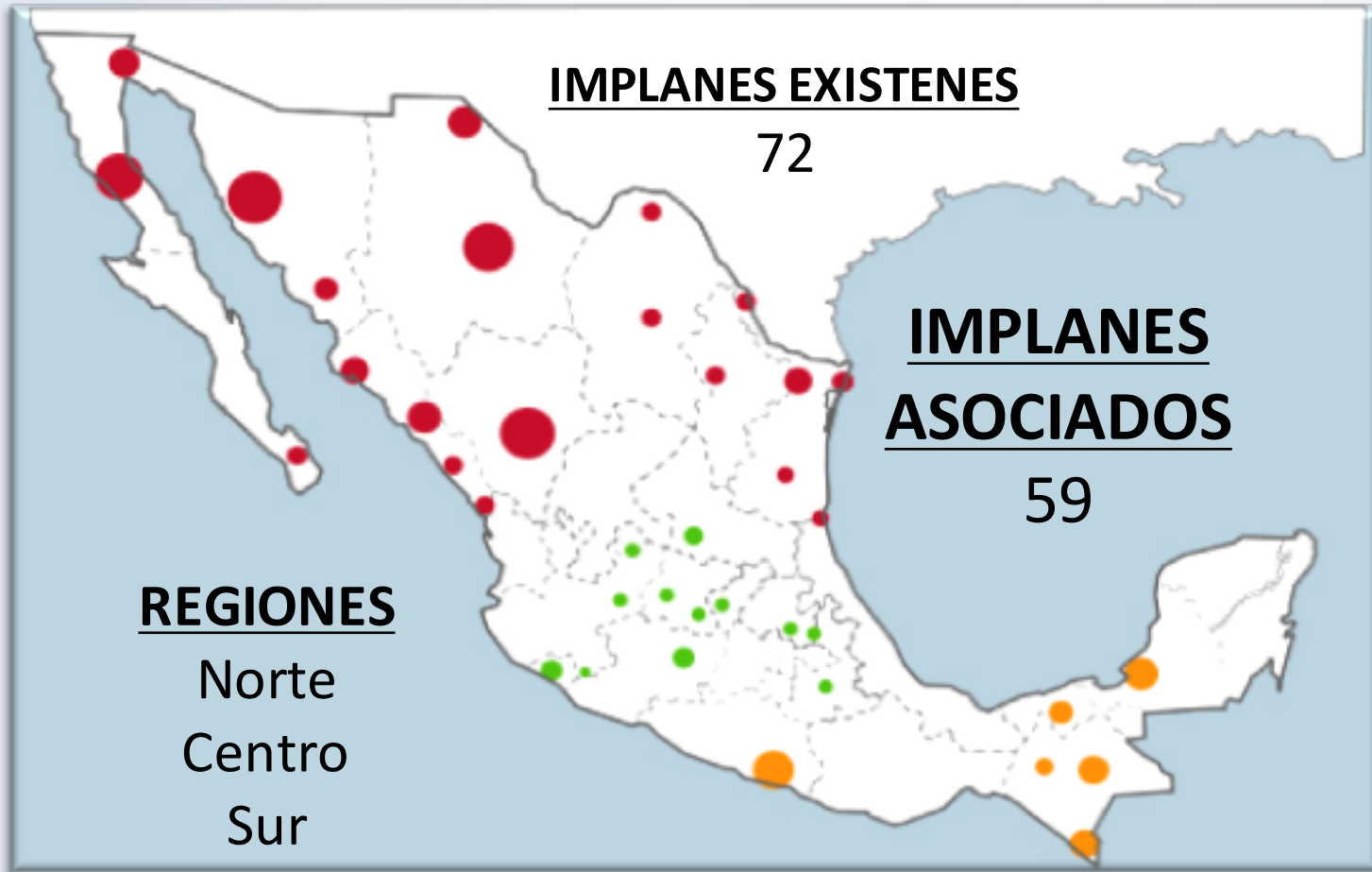
72

IMPLANES ASOCIADOS

59

REGIONES

Norte
Centro
Sur



SISTEMA MUNICIPAL DE PLANEACIÓN

Información Estratégica
(Estadística y Geográfica)

IE

Evaluación
del desempeño

E

Participación
Ciudadana

PC

IMPLAN

PP

PI

Diseño y gestión de
Proyectos

Planeación Integral
(Estratégica y Territorial)



7 ejes posicionados por México en la Nueva Agenda Urbana

1. Vivienda para construir ciudades

El sector de vivienda, en la versión ampliada del valor de su producción, contribuye con el 14% del PIB nacional.



2. Desarrollo regional para combatir la desigualdad

8 de cada 10 mexicanos viven en zonas urbanas.



3. Un nuevo marco legal para la gobernanza de las metrópolis

México cuenta con 59 zonas metropolitanas en donde habitan el 60% de la población nacional.

4. Construcción de ciudades compactas y productivas

El 80.8% de la vivienda construida por el Gobierno de la República se encuentra dentro de los Perímetros de Contención Urbana.



5. Gestión eficiente del suelo con nuevas tecnologías y transparente para brindar seguridad jurídica

70 proyectos ejecutivos de modernización que abarcan más del 81% del territorio del país.



6. Promoción de una nueva cultura del espacio público y la movilidad

De 2013 a 2016, se han realizado más de 3 mil 200 intervenciones en espacios públicos, beneficiando a más de 11 millones de personas.

Plataforma Digital Ciudad Equitativa, Ciudad Inclusiva, para la participación ciudadana en la planeación de la movilidad.



7. Ciudades sostenibles para cuidar nuestro entorno y resilientes ante los desastres naturales

De 2013 a junio del 2016 se han construido 700 mil viviendas que integran medidas de eficiencia energética.



OBJETIVOS DE DESARROLLO SOSTENIBLE





“La inversión en espacios públicos contribuye a mejorar la salud y el bienestar de sus habitantes, reduce el impacto del cambio climático, anima a las personas a caminar o usar la bicicleta, aumenta la seguridad y disminuye el temor a la delincuencia.”

Planeamiento urbano para autoridades locales. ONU Hábitat

INSTRUMENTOS DE PLANEACIÓN

- Planes de Gran Visión de las Ciudades
- Planes de Desarrollo Urbano
- Programas de Ordenamiento Territorial
- Programas de Ordenamiento de centros de población
- Planes de Desarrollo Municipal
- Programas sectoriales
- Programas de Movilidad Urbana Sustentable
- Formulación de normas técnicas urbanas (diseño de calles, espacios públicos, mobiliario urbano, etc.)
- Sistemas de información estadística y geográfica
- Gestión de planes maestros y proyectos
- Intervenciones en espacios públicos



Conoce el Plan de Gran Visión Morelia NExT



MORELIA
DE TODOS



H. AYUNTAMIENTO DE
MORELIA 2015-2018



MORELIA NExT
PLAN DE GRAN VISIÓN 2041





PDU 2040

CUARTA ACTUALIZACIÓN

PLAN DE DESARROLLO URBANO DEL CENTRO DE POBLACIÓN CHIHUAHUA VISIÓN 2040 DOCUMENTO NORMATIVO SEPTIEMBRE DE 2013



Plan Municipal de Desarrollo
León hacia el futuro

Visión 2040



CONSULTA PÚBLICA DEL PROGRAMA DESARROLLO URBANO DE LA CIUDAD DE AGUASCALIENTES 2015 - 2040

**PROGRAMA DE DESARROLLO METROPOLITANO
DEL ÁREA METROPOLITANA
GUADALAJARA, 2042**

PDM | 2.0

**PLANES PARCIALES DE DESARROLLO
URBANO DE LOS MUNICIPIOS DE LA
ZONA METROPOLITANA DE GUADALAJARA.**



Secretaría de
Infraestructura y Obr. Pública

GOBIERNO DEL ESTADO DE JALISCO



PLAN DE DESARROLLO MUNICIPAL



H. AYUNTAMIENTO
CONSTITUCIONAL
DEL MUNICIPIO DE
AGUASCALIENTES
2017-2019



REGISTRA
tus propuestas
para construir el:



PROGRAMA DE MOVILIDAD URBANA SUSTENTABLE

DEL MUNICIPIO DE PUEBLA



Ciudad
de Progreso



Mérida

Ciudad Blanca

AYUNTAMIENTO 2015-2018

PLAN MAESTRO MUNICIPAL PARA LA

MOVILIDAD URBANA SUSTENTABLE

#VoluntadesEnMovimiento

PROGRAMA DE MOVILIDAD URBANA 2012



CIUDAD JUÁREZ



Chihuahua
Gobierno del Estado

LAS MOLESTIAS PASAN, LAS OBRAS SE QUEDAN.



IMPLAN

INSTITUTO MUNICIPAL DE PLANEACIÓN Y
COMPETITIVIDAD DE TORREÓN

**DIAGNÓSTICO Y LINEAMIENTOS
PARA LA ELABORACIÓN DEL
PLAN ESTRATÉGICO DE DRENAJE
PLUVIAL DE TORREÓN**

GUÍA DE LINEAMIENTOS DE DISEÑO PARA ESPACIOS PÚBLICOS EN SALTILLO

PARTICIPACIÓN CIUDADANA

GUÍA DE LINEAMIENTOS DE DISEÑO PARA ESPACIOS PÚBLICOS EN SALTILLO

**MANTENIMIENTO DE ESPACIOS
PÚBLICOS**



GUÍA DE LINEAMIENTOS DE DISEÑO PARA ESPACIOS PÚBLICOS EN SALTILLO

ANÁLISIS DEL SITIO

GUÍA DE LINEAMIENTOS DE DISEÑO PARA ESPACIOS PÚBLICOS EN SALTILLO

DISEÑO DE ESPACIOS PÚBLICOS

GUÍA DE LINEAMIENTOS DE DISEÑO PARA ESPACIOS PÚBLICOS EN SALTILLO

**CONSTRUCCIÓN DE ESPACIOS
PÚBLICOS**





Estrategia Integral de Áreas Verdes en la Ciudad de León





¿Cómo se gestionan los proyectos?

- ✓ Existen Consejos Consultivos ciudadanos que dirigen los institutos
- ✓ Se realizan procesos de consulta para elaborar los instrumentos
- ✓ Se desarrollan procesos de apropiamiento del espacio público para las intervenciones
- ✓ Se desarrollan procesos de consulta para el diseño de los espacios públicos

Participación Ciudadana a través de la Formación de Consejos Consultivos Ciudadanos de los IMPLANES



Se realizan
Foros
de Consulta
a través de los
IMPLANES
para la
Elaboración de
los Instrumentos
de Planeación



Manual de Diseño Participativo para el rescate de los Espacios Públicos.

Caso de Estudio: Parque Pablo L. Martínez



H. XI AYUNTAMIENTO DE
LOS CABOS B.C.S.





North American
Development Bank



Banco de Desarrollo
de América del Norte

**MANUAL DE LINEAMIENTOS
DE DISEÑO DE
INFRAESTRUCTURA VERDE**
para Municipios Mexicanos

Plan Maestro de Parques Lineales

Propuesta de rehabilitación
de 52 Arroyos y Ríos en la
Ciudad de León, Gto.



ESPACIO PÚBLICO

Saltillo

hablemos de nuestra ciudad y su futuro



PARQUES DE BOLSILLO

9

LA ESCASEZ DE AGUA, CAMBIO CLIMÁTICO Y LA SUSTENTABILIDAD EN SALTILLO

20

LOS ADULTOS MAYORES Y EL FUTURO DE LOS ESPACIOS PÚBLICOS

28

SISTEMA DE BICICLETA PÚBLICA

38

ESPACIO PÚBLICO

Saltillo

hablemos de nuestra ciudad y su futuro



Espacio público, la oportunidad de hacer ciudad.


Mover personas, no vehículos

Economías de aglomeración



Manual de calles

Diseño vial para ciudades mexicanas
manualdecalles.mx



“Los Implanes –Institutos Municipales de Planeación- debemos aportar experiencia y profesionalismo, además de aterrizar las políticas públicas que generen calidad de vida. Por ello, debemos establecer las bases para intercambiar experiencias e información técnica a nivel nacional e internacional



Reunión con el
Sr. Pablo
Vaggione
Coordinador del
Programa ONU_Habitat
México



Instituto
Ciudadano
de Planeación
Municipal



AMIMP-WRI



WORLD
RESOURCES
INSTITUTE

GRACIAS POR SU ATENCIÓN

Jaime Gallo Camacho

Presidente de la AMIMP

Antonio Acevedo Escobedo No. 103 A

Centro C.P. 20,000

Aguascalientes, Ags.

jgallocamacho@hotmail.com

Twitter: @AMIMP

