



Recorrido CLIQ-Ciudad Próspera

REPORTE DE EJECUCIÓN

Querétaro, diciembre 2017



Índice

INTRODUCCIÓN.....	3
TRABAJO DE CAMPO (CALLE).....	5
Jornadas de trabajo.....	5
Puntos visitados.....	6
SISTEMATIZACIÓN	9
La ciudad próspera y las dimensiones CPI	9
Sistematización de la actividad CLIQ 1: "Plano Plenum Querétaro"	11
Sistematización de la actividad CLIQ 2: "#Dibujosparatender"	12
Sistematización de la actividad CLIQ 4: "Ciudad de Palabras".....	13
Sistematización de la actividad CLIQ 5: "Estacionamiento de Historias" .	14
Sistematización de la actividad CLIQ 6: "Deseos por Querétaro"	15
Sistematización de la actividad CLIQ 7: "#IniciativasxQro"	16
RESULTADOS	17
"Plano Plenum" Resultados de la actividad	17
"Ciudad de palabras" Resultados de la actividad	30
"Estacionamiento de Historias" Resultados de la actividad.....	38
Estacionamiento de Historias: Menciones según dimensión.....	38
Estacionamiento de Historias: Menciones según subdimensión	39
"#Dibujosparatender" Resultados de la actividad	45
#Dibujosparatender: Menciones según dimensión.....	45
#Dibujosparatender: Menciones según subdimensión	46
"Deseos por Querétaro" Resultados de la actividad	52
Deseos por Querétaro: Menciones según dimensión	53
Deseos por Querétaro: Menciones según subdimensión	54
ANEXOS	63
1. Lista de vinculaciones e interacciones durante el recorrido "CLIQ-Ciudad Próspera".....	63
2. Transcripción de historias.....	66

INTRODUCCIÓN

En el marco del Acuerdo de Colaboración firmado entre la Oficina Regional para América Latina y el Caribe del Programa de las Naciones Unidas para los Asentamientos Humanos (ONU-Habitat) y el Municipio de Querétaro para el desarrollo del proyecto denominado “La Nueva Agenda Urbana para Querétaro. La Territorialización del Índice de Prosperidad Urbana”, que da pie a la creación de un Programa Estratégico Territorial denominado “Q500” que oriente la implementación de la nueva agenda urbana en la ciudad.

Es en este sentido que el Instituto Municipal de Planeación de Querétaro (IMPLAN) busca apoyar en la implementación de mecanismos en los que la ciudadanía participe y aporte en la elaboración del “Q500”. Así, desde la Coordinación Técnica del IMPLAN se conforma un área para fomentar la participación y la cultura ciudadana, por lo que en 2017 se estructura una propuesta en la que el CLIQ, la unidad ciclomóvil del IMPLAN, facilite la participación ciudadana mediante el recorrido denominado “CLIQ-Ciudad Próspera” ajustando sus actividades al marco de la Iniciativa de las Ciudades Prósperas, marco que ONU-Habitat propone como una de sus herramientas para implementar la prosperidad urbana en las ciudades.

Así, el IMPLAN, a través de la herramienta CLIQ, la unidad ciclomóvil del IMPLAN, suma a la construcción de un Programa Estratégico Territorial Q500 como una estrategia urbana a largo plazo que responda a los desafíos de

la ciudad de Querétaro sin perder de vista las visiones de quienes en ella habitan.

A continuación se presentan los resultados de la ejecución en 2017 de “CLIQ-Ciudad Próspera”, un recorrido con el vehículo ciclista CLIQ, una herramienta para la comunicación y participación ciudadana a partir de visitar puntos de encuentro en Querétaro con el vehículo y el desarrollo de siete actividades en las que “hablar de la ciudad en la ciudad” es la premisa básica para reflexionar, recuperar, aportar información y proponer en torno a la prosperidad urbana de la ciudad.

Figura 1. CLIQ, la unidad ciclomóvil del IMPLAN



TRABAJO DE CAMPO (CALLE)

Jornadas de trabajo

El trabajo de campo (o trabajo de calle) consistió la ejecución de jornadas de trabajo con la herramienta CLIQ y sus actividades a través de la visita a 34 puntos de encuentro en las 7 delegaciones del Municipio de Querétaro durante el periodo enero-agosto de 2017 en jornadas cuya duración varió desde 4 y hasta a 8 horas, según condiciones sociales y ambientales del punto visitado.

Tanto la ruta de trabajo de campo como la realización de las jornadas fueron posibles en gran medida gracias a la participación de distintas personas y actores de los sectores público, privado, académico y social que se involucraron con distintos apoyos logísticos de manera voluntaria, además de estudiantes prestadores de servicio social y practicantes de licenciaturas tales como Desarrollo Humano para la Sustentabilidad, Sociología, Estudios Socioterritoriales, Ciencias Políticas y Administración Pública. Se registraron al menos 119 personas y actores que interactuaron desde distintas actividades durante el desarrollo del recorrido "CLIQ-Ciudad Próspera" y como parte de la actividad "IniciativasxQro" cuyos resultados se presentan más adelante.

Puntos visitados

El recorrido “CLIQ-Ciudad Próspera” se planteó como un mecanismo que propone alternativas para la comunicación y la participación desde la acción de visitar distintos puntos de encuentro (principalmente plazas, parques, espacios abiertos y equipamientos públicos) en las delegaciones de la ciudad de Querétaro.

Figura 2. Puntos visitados durante CLIQ-Ciudad Próspera

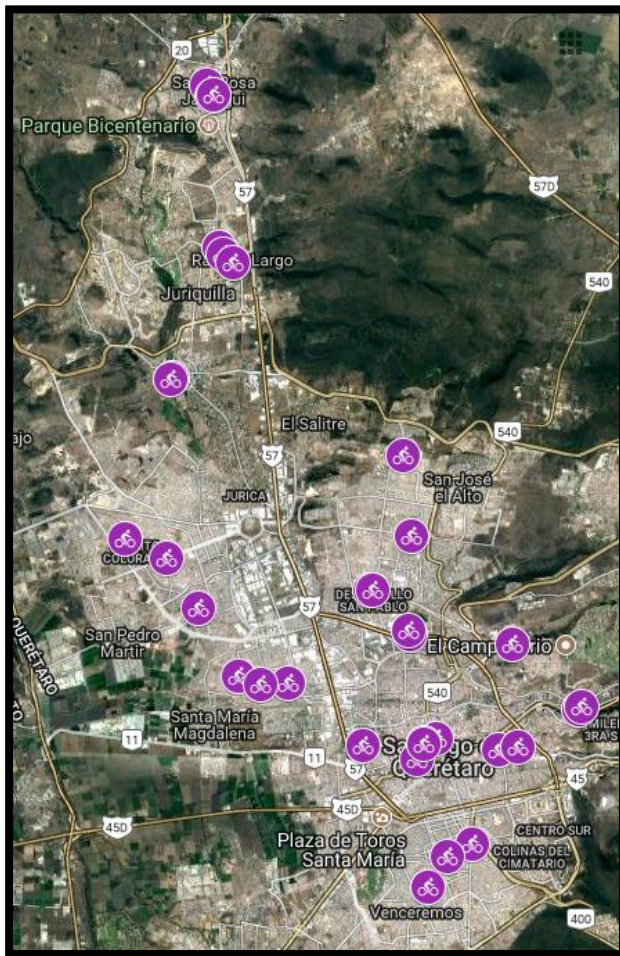


Tabla de puntos visitados

1	Estacionamiento del Mercado de Santa Rosa Jáuregui
2	Jardín Delegación Santa Rosa Jáuregui
3	Parroquia Santa Rosa de Lima
4	Delegación Santa Rosa Jáuregui
5	Plaza Juriquilla
6	Parada UNAM Juriquilla
7	Parada UAQ Juriquilla
8	Jardín Principal Pueblo de Jurica
9	Tiangüis Pueblo de Jurica
10	Delegación Félix Osores Sotomayor
11	Parque Choles
12	Parque Alfalfares
13	Ciudad Universitaria UAQ
14	Jardín Zenea
15	Plaza Mariano de las Casas
16	Jardín Guerrero
16	Delegación Centro Histórico
18	Parada Av. 20 de Noviembre
19	Parque Carretas
20	Delegación Felipe Carrillo Puerto

21	Deportivo Plutarco Elías Calles
22	Parque calle Vía Láctea
23	Deportiva Reforma-Lomas
24	Andador Av. Pasteur
25	Parque Nueva Realidad
26	Alameda Norte
27	Delegación Epigmenio González
28	Tianguis Parque Hollan
29	Parada Querétaro 2000
30	Parque Querétaro 2000
31	Parada Bolaños
32	Delegación Villa Cayetano Rubio
33	Plaza Bicentenario Hércules
34	Delegación Josefa Vergara y Hernández

SISTEMATIZACIÓN

La ciudad próspera y las dimensiones CPI

La sistematización del recorrido CLIQ-Ciudad Próspera, realizado en 2017 por el IMPLAN de Querétaro, se realizó con base en Índice de la Prosperidad Urbana, ya que se trata del mismo marco que ONU-Habitat aplica en la configuración del proyecto La Nueva Agenda Urbana para Querétaro. Territorialización de la Prosperidad Urbana. Para este proyecto, tanto en el cálculo del Índice de la Prosperidad Urbana como en el desarrollo de la Iniciativa de las Ciudades Prósperas desde ONU-Habitat se propone un marco de análisis a partir de seis dimensiones: Productividad, Infraestructura, Calidad de Vida, Equidad e Inclusión Social, Sostenibilidad Ambiental y Gobernanza y Legislación Urbana.

Figura 3. Marco ICP (ONU-Habitat)



Son estas las dimensiones sobre las que se estructuró el proceso de sistematización del recorrido de CLIQ en 2017 con la intención de brindar elementos que aporten a la elaboración de un Plan Estratégico Territorial

con un horizonte de planeación a largo plazo, en este caso, al año 2031, fecha en la que la ciudad de Querétaro tendrá 500 años de haber sido fundada.

De manera que los insumos recuperados con el desarrollo de las 7 actividades que conforman la iniciativa “CLIQ, la unidad ciclomóvil del IMPLAN” durante el trabajo de campo en el recorrido denominado CLIQ-Ciudad Próspera, fueron validados para conformar bases de datos estructuradas a partir de las seis dimensiones anteriormente mencionadas.

El objetivo de la sistematización será brindar elementos para reflexionar y analizar la construcción y visualización de la prosperidad urbana en Querétaro a partir de los diálogos, reflexiones y propuestas que se recuperan de la participación de aquellas personas encontradas en los distintos puntos de encuentro de la ciudad de Querétaro.

Las actividades se sistematizaron ubicando los elementos que hacen referencia a cada una de las 6 dimensiones del Índice de Ciudades Prósperas, para ello fue necesaria la consideración tanto de las subdimensiones de la metodología de medición del CPI (indicadores), como de aquellos indicadores contextuales que se consideraron importantes para la territorialización del índice de la prosperidad en Querétaro.

Sistematización de la actividad CLIQ 1: “Plano Plenum Querétaro”

Con el fin de aportar al Q500 la sistematización de Plano Plenum consistió en vaciar la información recopilada de cada uno de los 215 formatos contestados durante el trabajo de campo del recorrido “CLIQ-Ciudad Próspera” en dos distintas plataformas: por un lado, en la aplicación MyMaps con un mapa titulado “PLANO PLENUM - CLIQ IMPLAN”, en la cual se ubicaron colectivamente 1075 puntos que proporcionan información que puede ser clasificada según ruta, edad, género, ubicación o cada uno de las variables respecto a colonia, destino, lugar que más gusta, lugar que menos gusta y lugar para aprovechar.

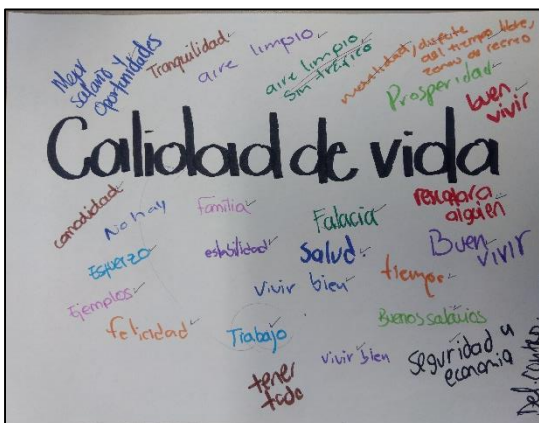
Además, la información fue vaciada en una base de datos en formato .xls para facilitar la posibilidad de cruzar variables.

Sistematización de la actividad CLIQ 2: “#Dibujosparatender”

Los dibujos se sistematizaron a partir de detectar los elementos en torno al Índice de las Ciudades Prósperas. Así, se contabilizaron 939 menciones en los dibujos mediante la interpretación de los 387 dibujos realizados por las y los 195 participantes, de los cuales 111 fueron de género femenino y 84 corresponden al género masculino, resultaron menciones hacia categorías que, si bien no se encuentran actualmente considerados dentro del rubro de indicadores de las subdimensiones para las seis dimensiones CPI de la metodología propuesta por ONU-Habitat, fueron encontradas como menciones ligadas a cada una de las dimensiones.

Las menciones se vaciaron en una base de datos para realizar gráficos que muestren resultados para dar cuenta de cuáles son las prioridades que niñas y niños para pensar la ciudad al futuro. Los dibujos también están disponibles en MyMaps, “DIBUJOSPARATENDER - CLIQ IMPLAN”, localizados en los puntos en los que fueron dibujados.

Sistematización de la actividad CLIQ 4: “Ciudad de Palabras”



La sistematización se realizó vaciando en una base de datos Excel las respuestas 188 respuestas que a cada dimensión se dieron durante las jornadas de CLIQ, en esta actividad participaron 111 mujeres y 77 hombres.

Con esta base se generaron gráficos radiales por cada una de las dimensiones del Índice de Ciudades Prósperas desde el número de mención para cada subdimensión. Es importante resaltar que en cada dimensión se creó una subdimensión “otros” para dar lugar a las respuestas que no coinciden con los indicadores de ONU-Habitat en Querétaro. Así también se realizaron gráficos radiales por cada “otros”.

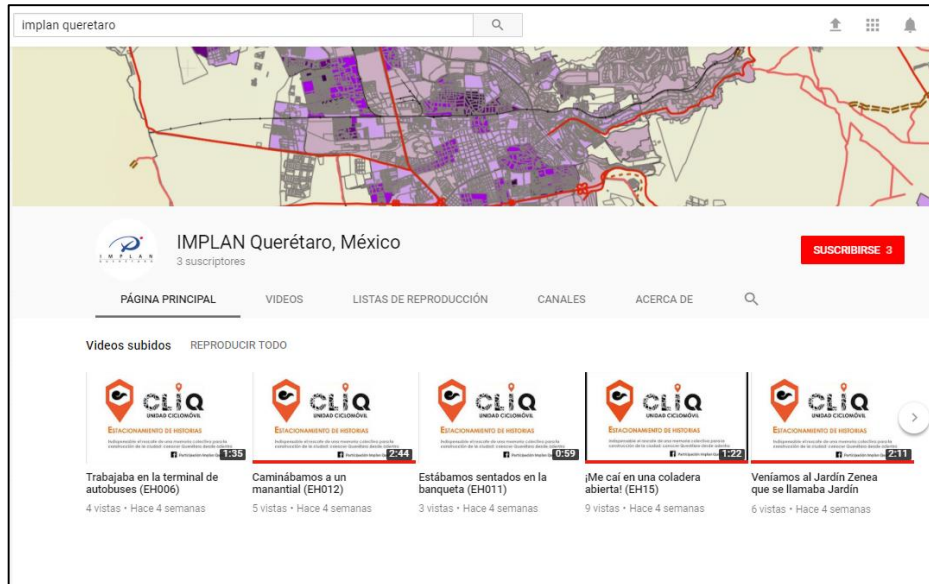


Al final con esta información se crearon “nubes de palabras”, que permiten visualmente ubicar cuáles son las respuestas con mayor frecuencia.

Sistematización de la actividad CLIQ 5: “Estacionamiento de Historias”

Las historias recuperadas en la ciudad se subieron a la plataforma YouTube, que pueden consultarse en <https://goo.gl/EpEihX>

Figura 4. Canal YouTube IMPLAN, Querétaro, México



Se “estacionaron” en un mapa en MyMaps “ESTACIONAMIENTO DE HISTORIAS - CLIQ IMPLAN”, desde el cual pueden ser escuchadas.

También se trabajaron en relación a las 6 dimensiones del Índice de las Ciudades Prósperas, recuperando los temas que se abordan en cada una.

Sistematización de la actividad CLIQ 7: “#IniciativasxQro”

El trabajo de sistematización en esta actividad se realizó a partir de reconocer los distintos actores que participaron para la realización de la iniciativa CLIQ-Ciudad Próspera en las distintas etapas, así como en las actividades que se realizaron también como parte del impulso de otras formas de participación en las ciudades.

Figura 6. Mapa de vinculaciones del proyecto CLIQ



RESULTADOS

“Plano Plenum” Resultados de la actividad

La actividad tuvo por objetivo sensibilizar a la población en torno a la ciudad a partir del trabajo con la herramienta Plano Plenum, un mapa de la ciudad de Querétaro impreso en una lona de 5x7 m. que las personas pisan, caminan y observan características de nuestra ciudad.



Esta actividad contó con gran participación durante las jornadas de trabajo, ya que se contó con cerca de 2000 personas con quienes el encuentro y la observación del mapa, permiten, aunque sea en un primer y mínimo nivel, pensar sobre nuestra ciudad. Si bien la mayoría de personas que se acercaron realizaron un breve reconocimiento individual, con algunas de ellas fue posible detonar diálogos con las y los facilitadores del CLIQ, ello abrió posibilidades para un mayor conocimiento del entorno, que involucra sobre todo, la relación de los espacios cotidianos de las personas participantes con el reconocimiento de otros lugares en la ciudad.

Identificación colectiva de puntos de interés

Además de los diálogos, durante los 34 puntos visitados fue posible recuperar información de 215 personas que participaron ubicando, con calcomanías de colores, los espacios que a su consideración más gustan, que menos gustan, y aquellos que pueden ser mejor aprovechados en la ciudad, además de localizar su colonia y su destino cotidiano más común.

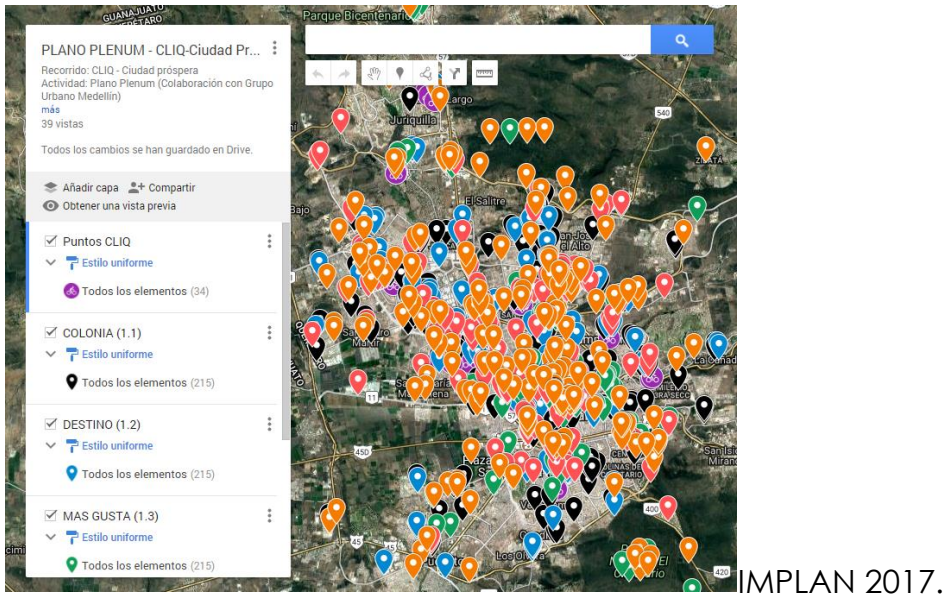
Paralelo a las calcomanías, un facilitador completó un formato por participante para luego vaciar la información en una base de datos de la actividad que registra información de la ruta, edad, género y ocupación de la persona participante, así como detalle de información sobre las motivaciones y consideraciones del punto ubicado por la persona.

Figura 4. Formato de participante Plano Plenum

Desprende las calcomanías, encuentra los lugares en el Plano Plenum y pégalas:  				
Ubica tu casa				
¿Cuál es tu colonia?				
Ubica el lugar donde pasas la mayor parte de tu tiempo en el día				
¿Por qué?				
Ubica el lugar que más te guste en la ciudad				
¿Por qué?				
Ubica el lugar que menos te guste en la ciudad				
¿Por qué?				
Ubica el lugar que crees que puede ser más aprovechado				
¿De qué manera?				
Edad:	Género: M F	Ocupación:	RUTA:	Folio:

Los formatos fueron vaciados en una base de datos en formato Excel, arrojando un total de 1075 puntos que también se georeferenciaron mediante la plataforma My Maps.

Figura 5. Mapa Plano Plenum con puntos identificados colectivamente



Caracterización de participantes

De las 215 participaciones con información completa de la actividad, 125 se trata personas género masculino y 90 femenino, se registra una media de edad de 30 años y ocupación predominante fue la de estudiante, con el 50%, seguido de las y los empleados con el 17% y de las personas profesionistas que fueron el 10%. Las demás ocupaciones se muestran en el siguiente gráfico:

Figura 1. Participantes según ocupación

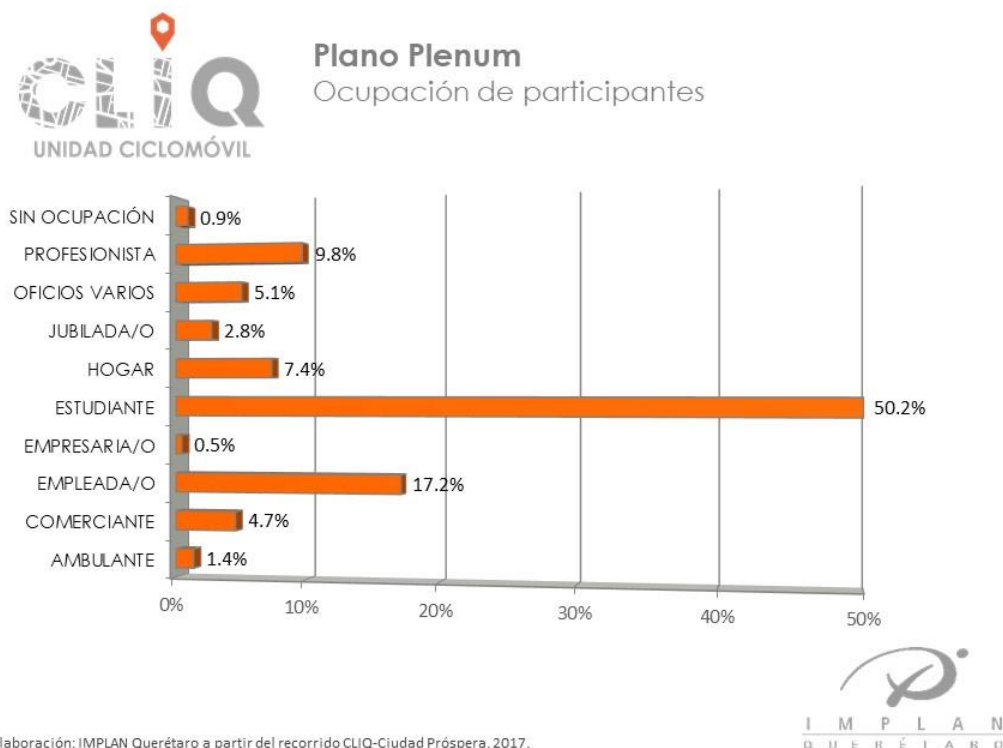


Figura 6 Resultados de ¿Cuál es tu colonia?

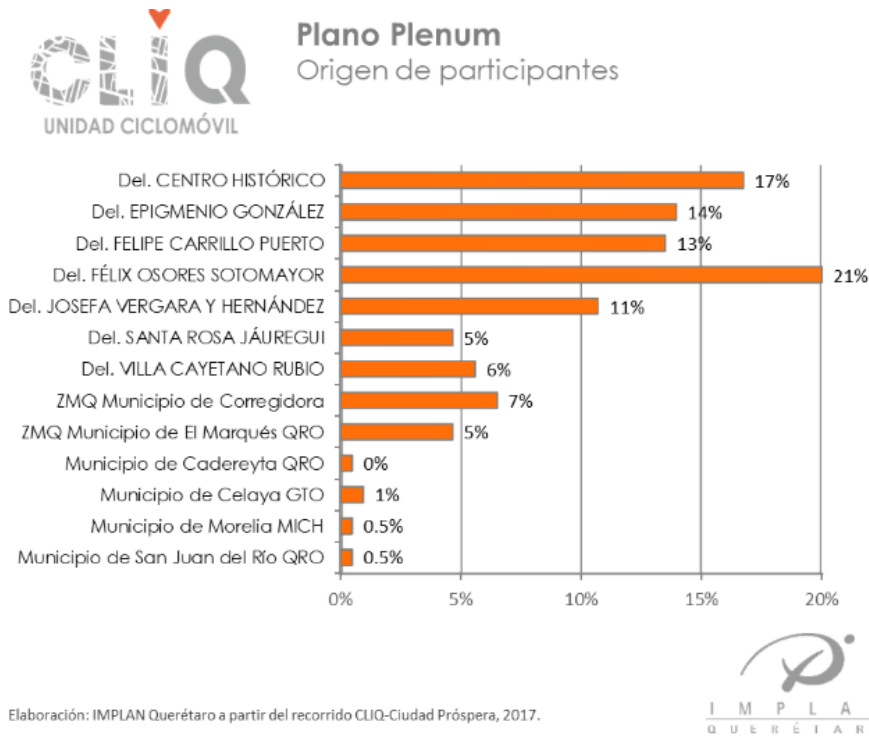


Figura 2. Resultados de ¿Cuál es el destino en el que pasas la mayor parte de tu día?

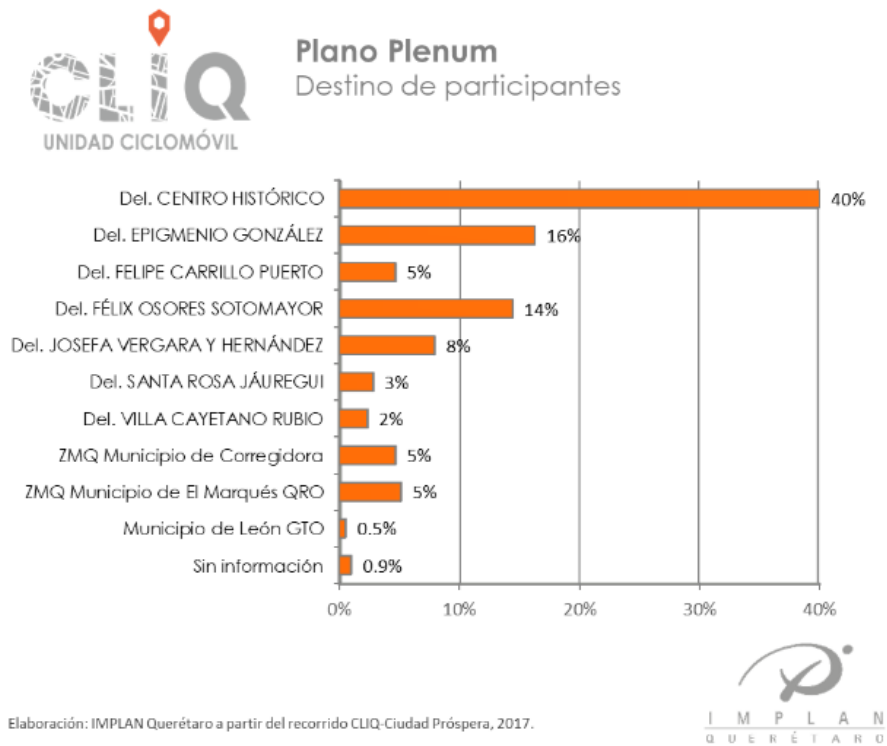
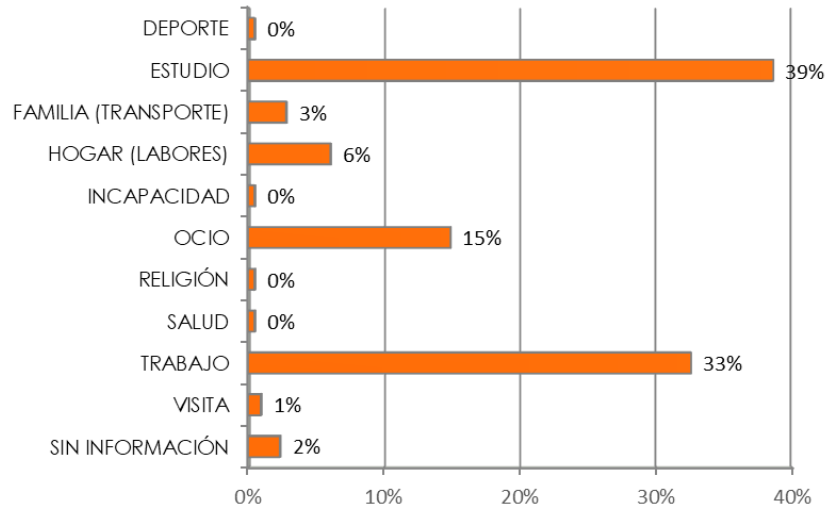


Figura 3. Resultados de ¿Cuál es el motivo de viaje?



Plano Plenum

Motivo de viaje diario



Elaboración: IMPLAN Querétaro a partir del recorrido CLIQ-Ciudad Próspera, 2017.



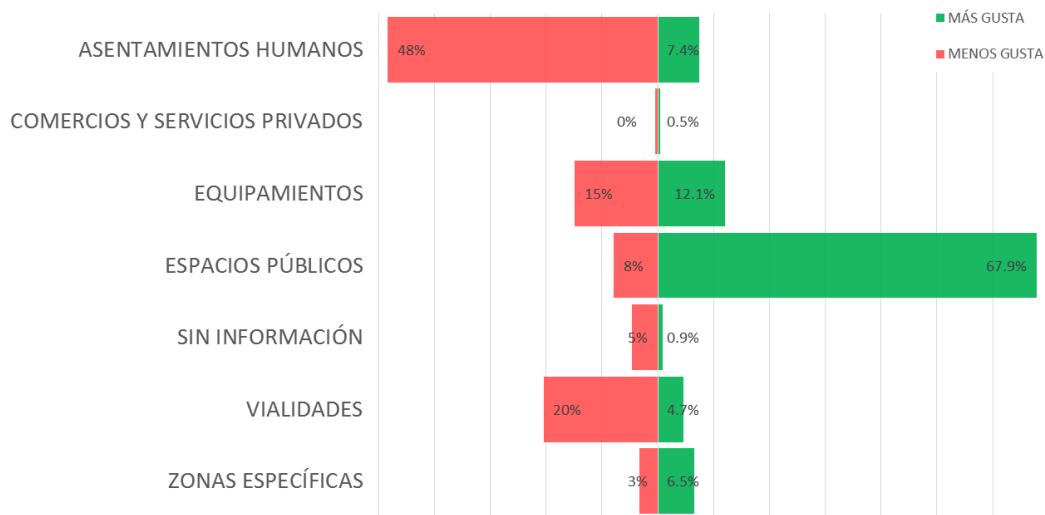
Identificación de lugares

Figura 7. Tabla de distribución de Lugar que más y menos gusta, según categoría y tipo de lugar.

CATEGORÍA	TIPO DE LUGAR	MAS GUSTA		MENOS GUSTA			
ASENTAMIENTOS HUMANOS	ASENTAMIENTOS EN PERIFERIA	0	0.0%	7.4%	1	0.5%	48.4%
	COLONIAS DE LA CIUDAD DE QUERÉTARO	10	4.7%		88	40.9%	
	CONJUNTO HABITACIONAL CERRADO	1	0.5%		4	1.9%	
	LOCALIDADES RURALES	2	0.9%		8	3.7%	
	OTRO LUGAR FUERA QUERÉTARO	2	0.9%		3	1.4%	
SU HOGAR	1	0.5%	0	0.0%			
COMERCIOS Y SERVICIOS	BARES Y CENTROS NOCTURNOS	1	0.5%	0.5%	0	0.0%	0.5%
	CAFETERÍAS Y RESTAURANTES	0	0.0%		1	0.5%	
EQUIPAMIENTOS	CULTURAL/OCIO	9	4.2%	12.1%	2	0.9%	14.9%
	DEPORTIVO	4	1.9%		0	0.0%	
	EDUCATIVO	4	1.9%		8	3.7%	
	ESTADIO LA CORREGIDORA	5	2.3%		4	1.9%	
	HIDRÁULICO	0	0.0%		1	0.5%	
	INDUSTRIALES	0	0.0%		5	2.3%	
	SALUD	0	0.0%		1	0.5%	
	SEGURIDAD	1	0.5%		2	0.9%	
	SERVICIOS	0	0.0%		9	4.2%	
TEMPLOS E IGLESIAS	3	1.4%	0	0.0%			
ESPACIOS PÚBLICOS	CENTRO HISTÓRICO	29	13.5%	67.9%	7	3.3%	7.9%
	CERRO DE LAS CAMPANAS	3	1.4%		0	0.0%	
	JARDÍN DE LOS PLATITOS	1	0.5%		0	0.0%	
	JARDÍN GUERRERO	14	6.5%		2	0.9%	
	JARDÍN ZENEA	6	2.8%		1	0.5%	
	LOS ARCOS	5	2.3%		0	0.0%	
	MIRADOR DE LOS ARCOS	11	5.1%		0	0.0%	
	PARQUE ALAMEDA	22	10.2%		4	1.9%	
	PARQUE ALAMEDA NORTE	0	0.0%		2	0.9%	
	PARQUE ALCANFORES (NORTE O SUR)	4	1.9%		0	0.0%	
	PARQUE ALFALFARES	3	1.4%		0	0.0%	
	PARQUE BICENTENARIO	9	4.2%		0	0.0%	
	PARQUE CARRETAS	2	0.9%		0	0.0%	
	PARQUE EL CIMATARIO	5	2.3%		0	0.0%	
	PARQUE HOLLAND	1	0.5%		1	0.5%	
	PARQUE JARDINES DE LA HACIENDA	1	0.5%		0	0.0%	
	PARQUE QUERÉTARO 2000	13	6.0%		0	0.0%	
	PLAZA CONSTITUCIÓN	2	0.9%		0	0.0%	
PLAZA DE ARMAS	13	6.0%	0	0.0%			
PLAZA MARIANO DE LAS CASAS	1	0.5%	0	0.0%			
PLAZA SAN SEBASTIÁN	1	0.5%	0	0.0%			
SIN INFORMACIÓN	SIN INFORMACIÓN	2	0.9%	0.9%	10	4.7%	4.7%
VIALIDADES	VIALIDAD	10	4.7%	4.7%	44	20.5%	20.5%
ZONAS ESPECÍFICAS	DELEGACION FÉLIX OSORES	0	0.0%	6.5%	1	0.5%	3.3%
	EL PUEBLITO	3	1.4%		0	0.0%	
	PEÑA COLORADA	1	0.5%		0	0.0%	
	RÍO QUERÉTARO	1	0.5%		2	0.9%	
	SANTA ROSA JÁUREGUI	1	0.5%		0	0.0%	
	TODO EL MUNICIPIO DE QUERÉTARO	1	0.5%		0	0.0%	
	ZONA COMERCIAL	7	3.3%		4	1.9%	
Totales		215	100%	100%	215	100%	100%

Elaboración: IMPLAN Querétaro a partir del recorrido CLIQ-Ciudad Próspera, 2017.

Figura 8. Gráfico de distribución de Lugares que más y menos gustan, según categorías



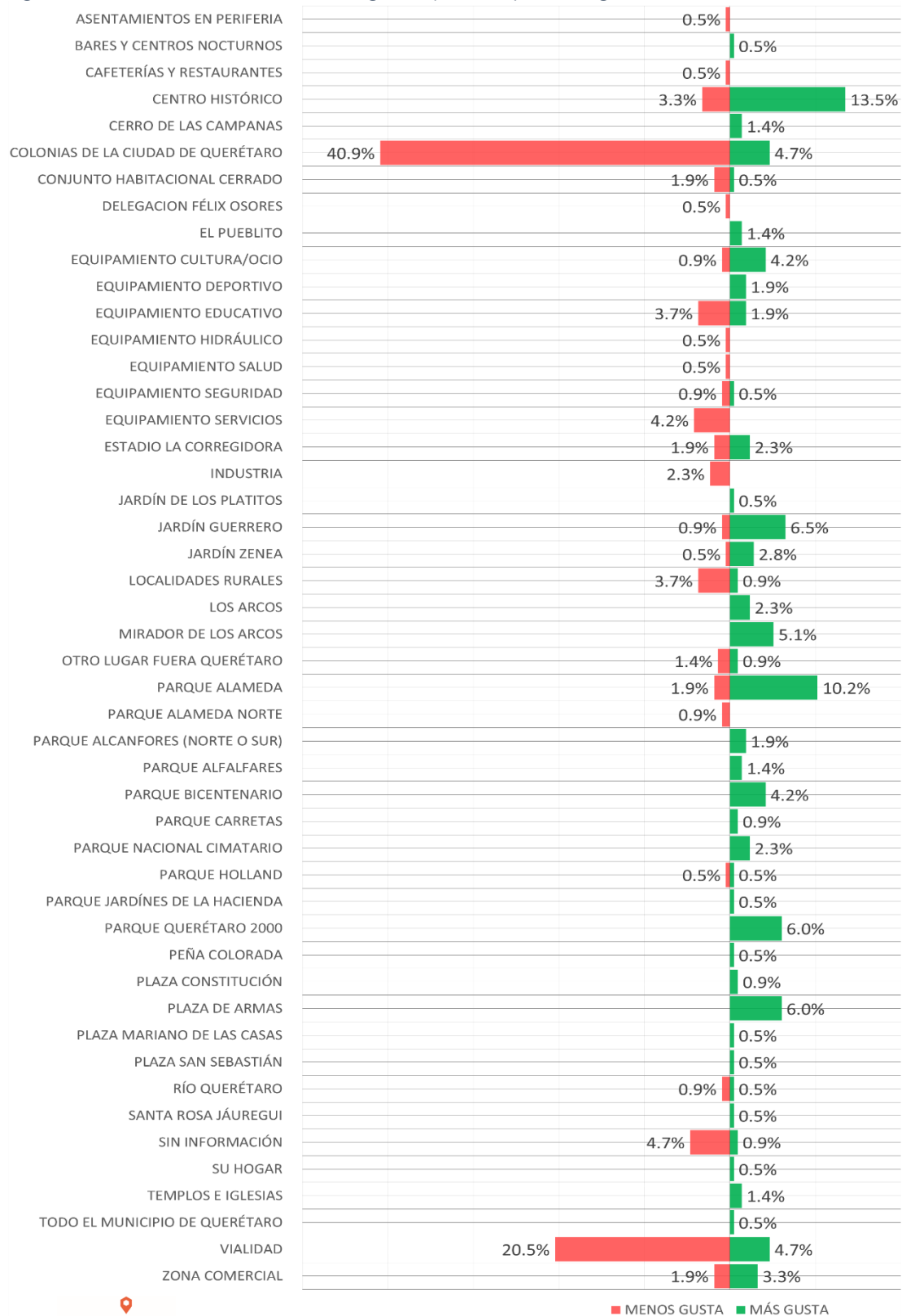
Plano Plenum

Lugares que MAS Y MENOS GUSTAN en la ciudad
Distribución, según tipo de categorías generales de lugares

Elaboración: IMPLAN Querétaro a partir del recorrido CLIQ-Ciudad Próspera, 2017.



Figura 9. Gráfico de distribución de Lugares que más y menos gustan en la ciudad de Querétaro.

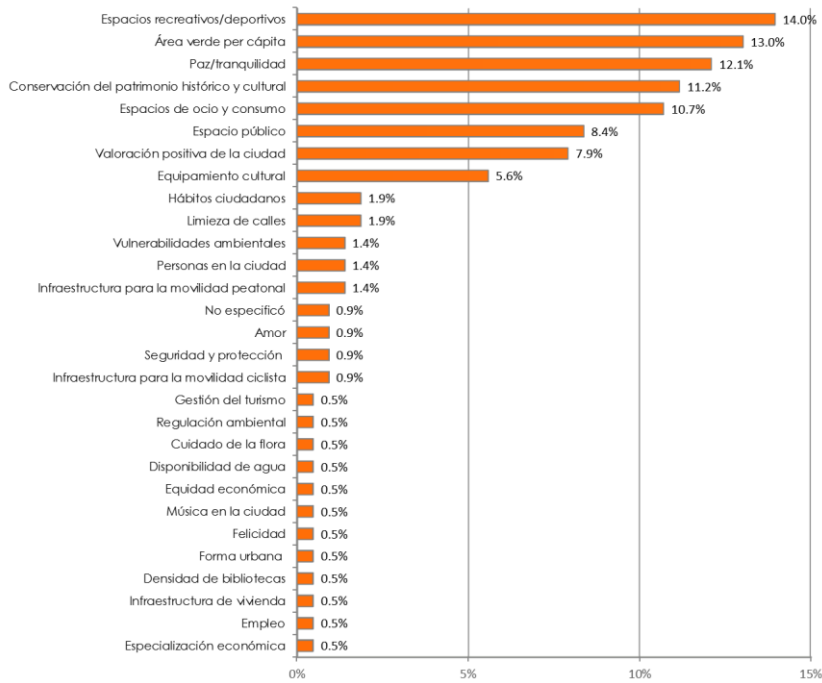


Resultados de ¿Por qué es el lugar que más te gusta de la ciudad?



Plano Plenum

Lugares que MAS GUSTAN en la ciudad (¿por qué?)
Frecuencia de menciones en los motivos,



Elaboración: IMPLAN Querétaro a partir del recorrido CLIQ-Ciudad Próspera, 2017.

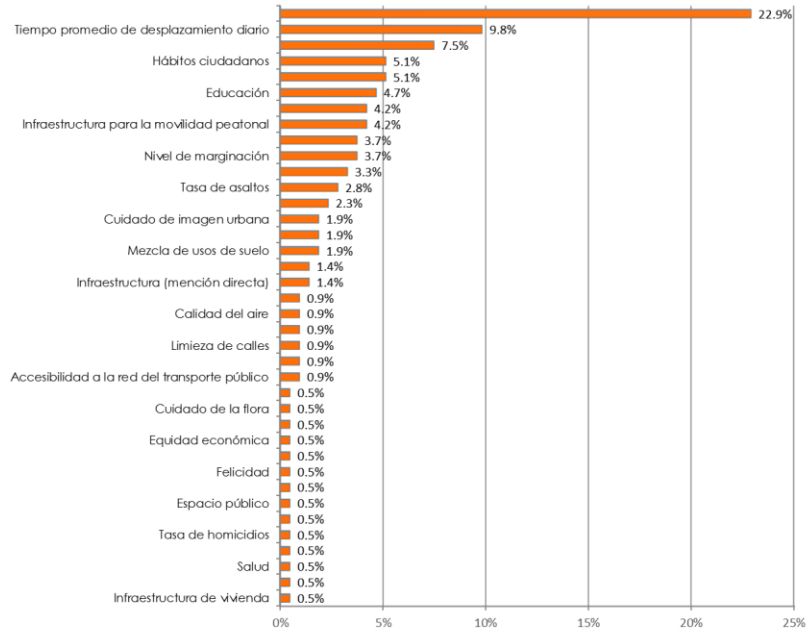


Resultados de ¿ Por qué es el lugar que menos te gusta de la ciudad?



Plano Plenum

Lugares que MENOS GUSTAN en la ciudad (¿por qué?)
Frecuencia de menciones en los motivos,



Elaboración: IMPLAN Querétaro a partir del recorrido CLIQ-Ciudad Próspera, 2017.



“Ciudad de palabras” Resultados de la actividad

Esta actividad se desarrolló con el objetivo de recuperar la percepción de las personas alrededor de temas vinculados al marco de la elaboración de Programa Estratégico Territorial Q500, para este recorrido de CLIQ-Ciudad Próspera, fueron las 6 dimensiones de Índice de las Ciudades Prósperas las 6 palabras sobre las que se estructuró esta actividad, sumando además la palabra “Ciudad de Querétaro”.

Así, como resultado del recorrido se recuperó la participación de 188 personas que respondieron con una palabra a cada una de las palabras “productividad”, “infraestructura”, “calidad de vida”, “sostenibilidad ambiental”, “gobernanza y legislación” y “Ciudad de Querétaro”, contando así con 1316 respuestas. A continuación se presentan los resultados graficados.

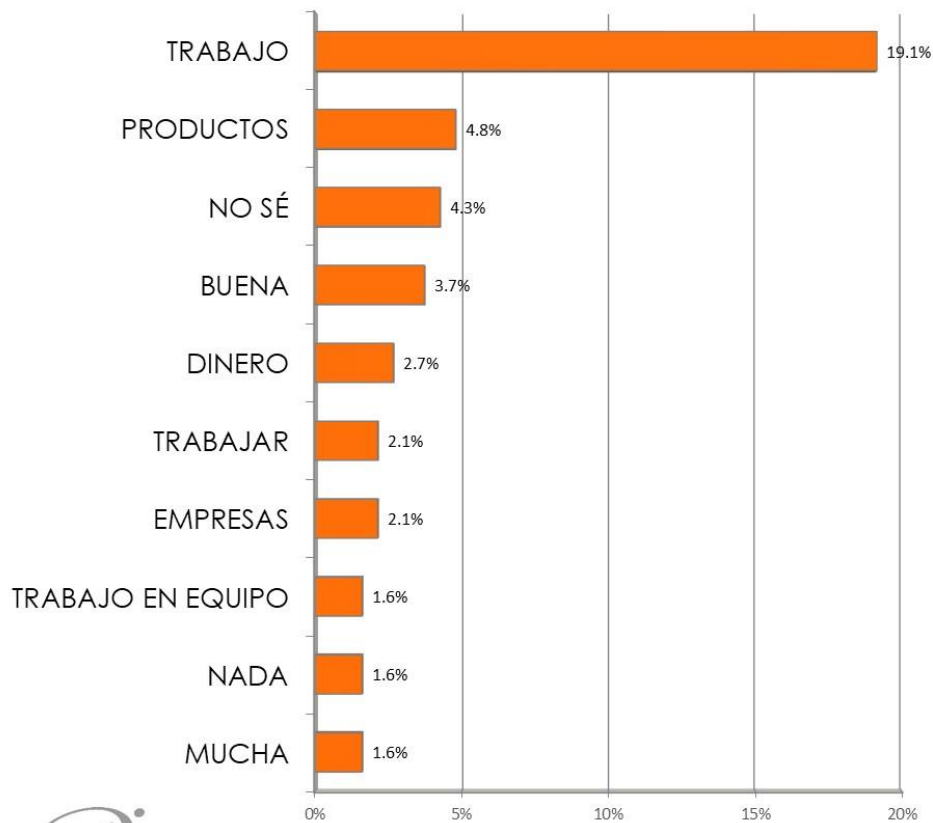
Productividad, respuestas con mayor frecuencia



Ciudad de palabras

PRODUCTIVIDAD

Distribución de frecuencia de respuestas (10 más altas)



Elaboración: IMPLAN Querétaro a partir del recorrido CLIQ-Ciudad Próspera, 2017.

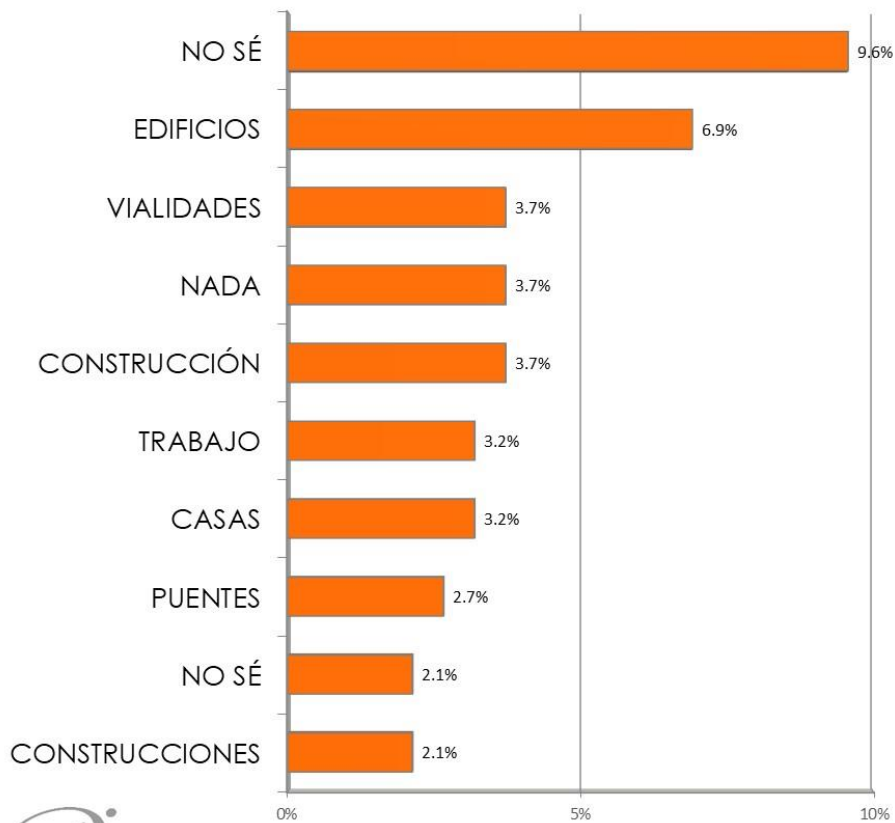
Infraestructura, respuestas con mayor frecuencia



Ciudad de palabras

INFRAESTRUCTURA

Distribución de frecuencia de respuestas (10 más altas)



Elaboración: IMPLAN Querétaro a partir del recorrido CLIQ-Ciudad Próspera, 2017.

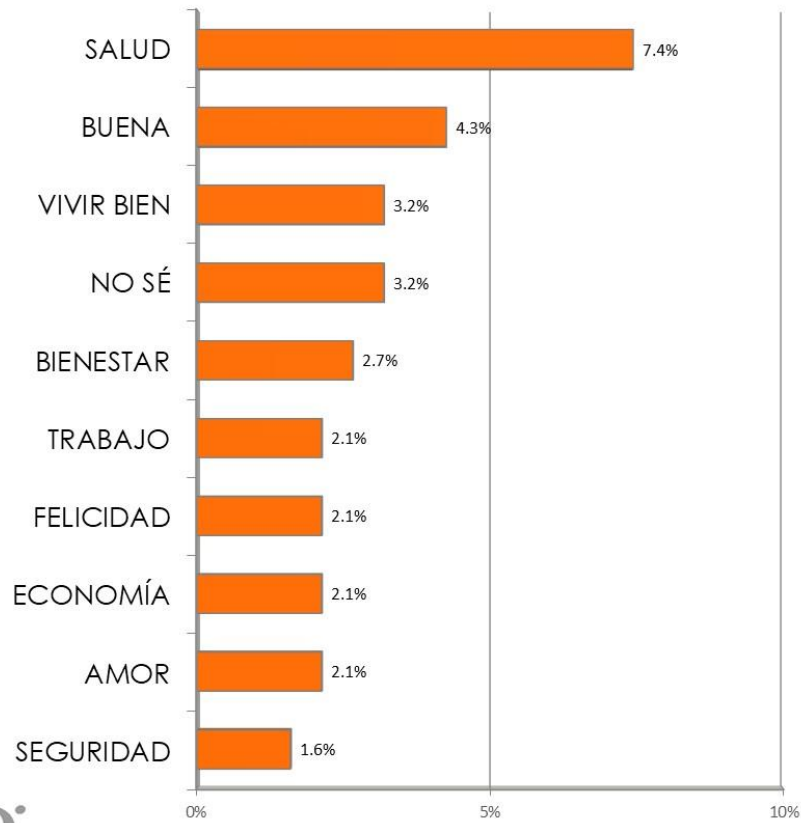
Calidad de vida, respuestas con mayor frecuencia



Ciudad de palabras

CALIDAD DE VIDA

Distribución de frecuencia de respuestas (10 más altas)



Elaboración: IMPLAN Querétaro a partir del recorrido CLIQ-Ciudad Próspera, 2017.

Equidad e inclusión, respuestas con mayor frecuencia



Ciudad de palabras
EQUIDAD E INCLUSIÓN

Distribución de frecuencia de respuestas (10 más altas)

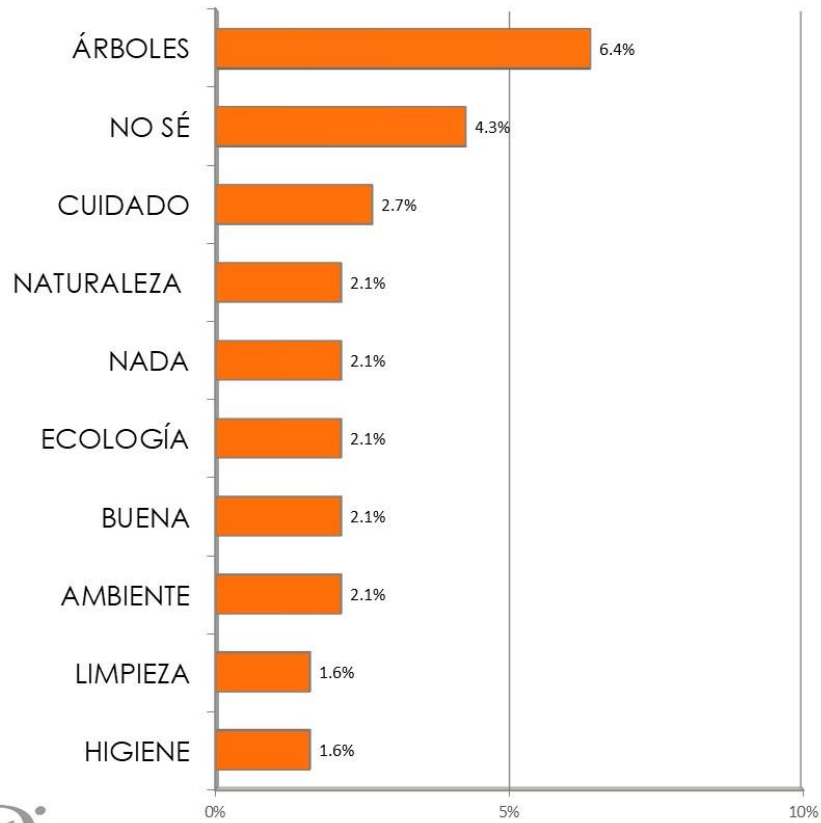


Elaboración: IMPLAN Querétaro a partir del recorrido CLIQ-Ciudad Próspera, 2017.

Sostenibilidad ambiental, respuestas con mayor frecuencia



Ciudad de palabras
SOSTENIBILIDAD AMBIENTAL
Distribución de frecuencia de respuestas (10 más altas)



Elaboración: IMPLAN Querétaro a partir del recorrido CLIQ-Ciudad Próspera, 2017.

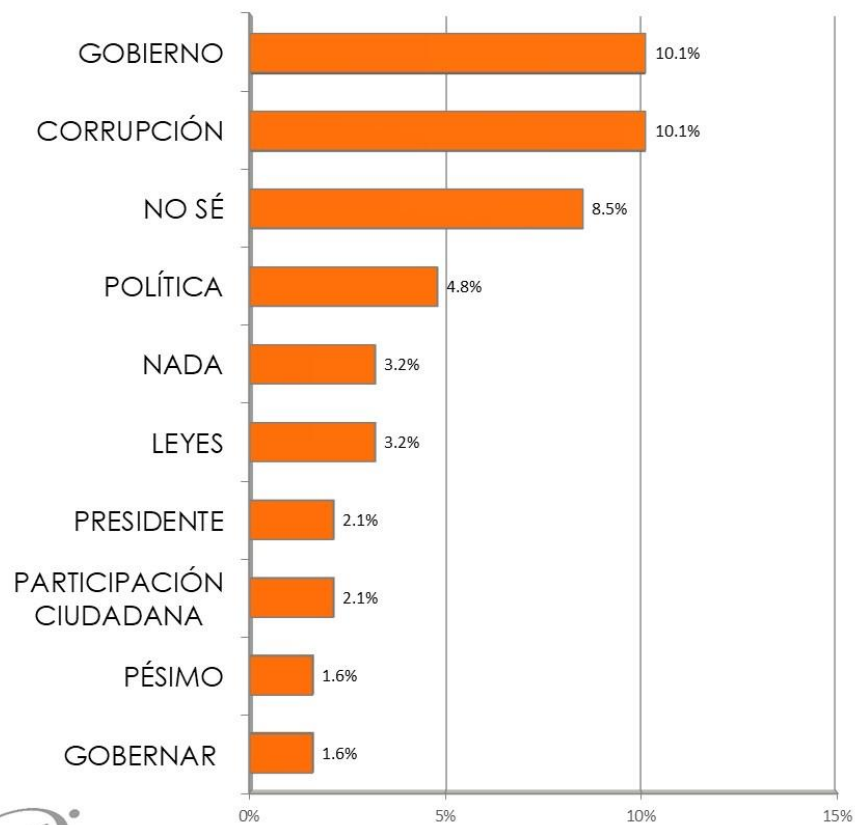
Gobernanza y legislación, respuestas con mayor frecuencia



Ciudad de palabras

GOBERNANZA Y LEGISLACIÓN

Distribución de frecuencia de respuestas (10 más altas)



Elaboración: IMPLAN Querétaro a partir del recorrido CLIQ-Ciudad Próspera, 2017.

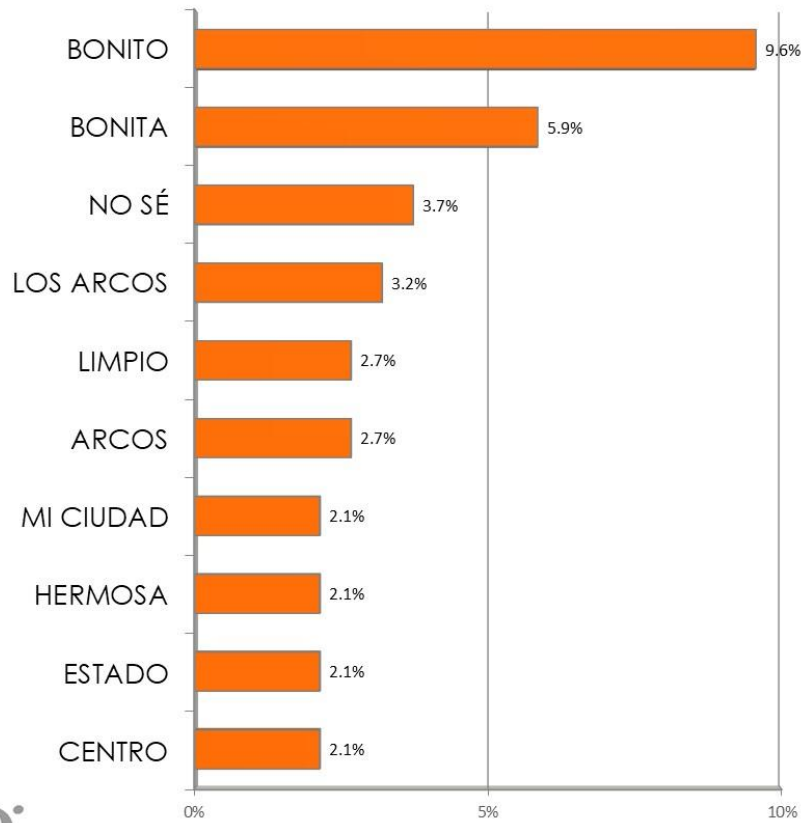
Ciudad de Querétaro, respuestas de mayor frecuencia



Ciudad de palabras

CIUDAD DE QUERÉTARO

Distribución de frecuencia de respuestas (10 más altas)



Elaboración: IMPLAN Querétaro a partir del recorrido CLIQ-Ciudad Próspera, 2017.

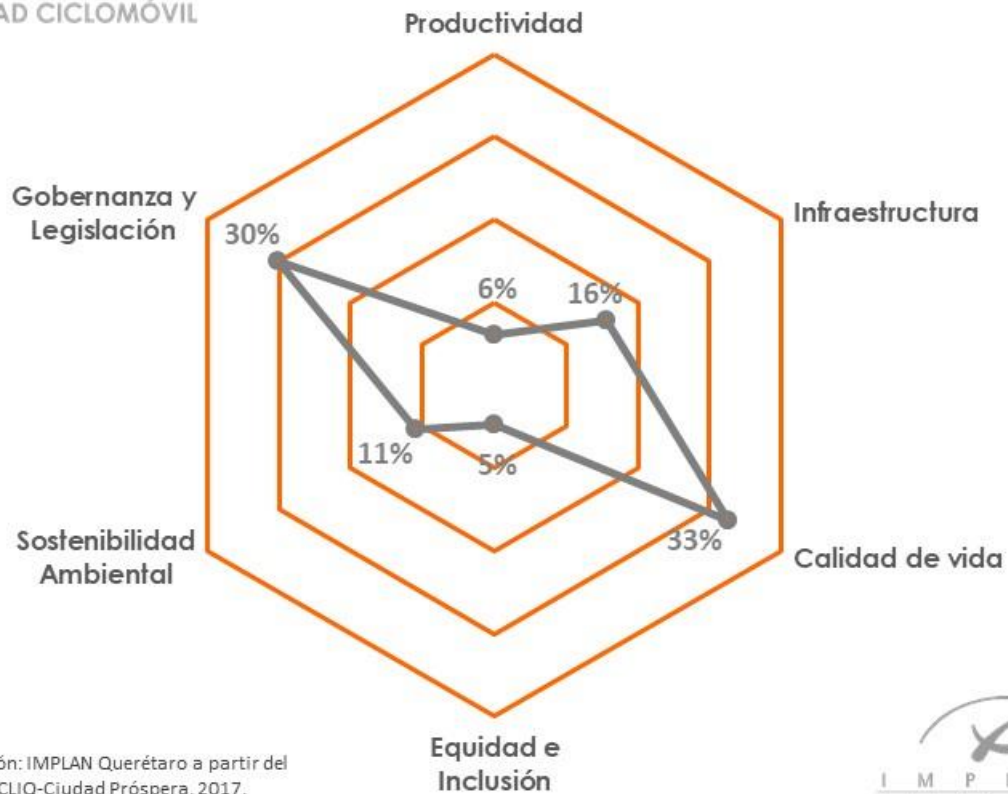
“Estacionamiento de Historias” Resultados de la actividad

Estacionamiento de Historias: Menciones según dimensión



Estacionamiento de Historias

Frecuencia de menciones según dimensiones CPI



Elaboración: IMPLAN Querétaro a partir del recorrido CLIQ-Ciudad Próspera, 2017.



Estacionamiento de Historias: Menciones según subdimensión

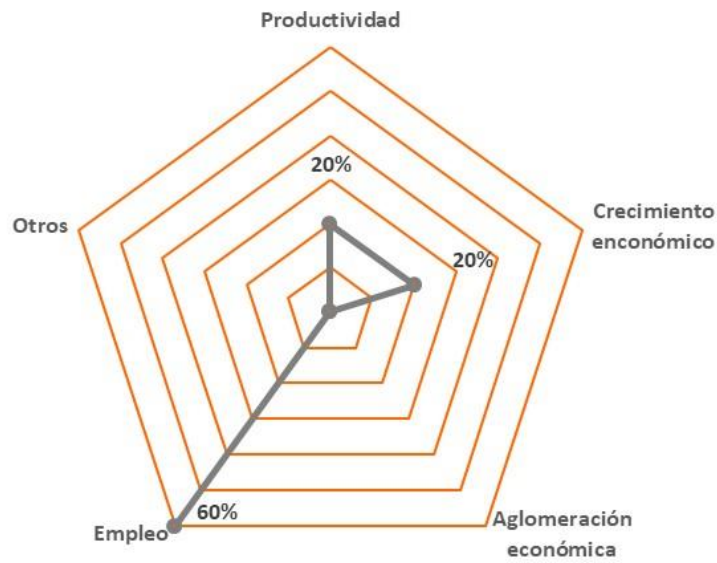
Productividad, menciones por subdimensión en las historias recopiladas



Estacionamiento de Historias

PRODUCTIVIDAD

Frecuencia de menciones según subdimensiones



Elaboración: IMPLAN Querétaro a partir del recorrido CLIQ-Ciudad Próspera, 2017.



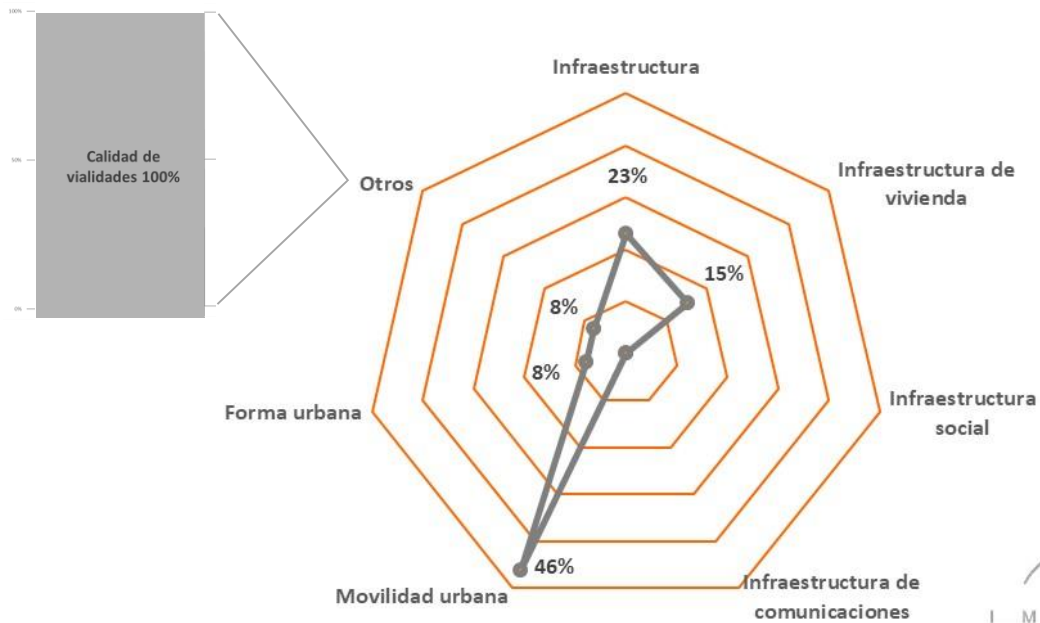
Infraestructura, menciones por subdimensión en las historias recopiladas



Estacionamiento de Historias

INFRAESTRUCTURA

Frecuencia de menciones según subdimensiones



Elaboración: IMPLAN Querétaro a partir del recorrido CLIQ-Ciudad Próspera, 2017.



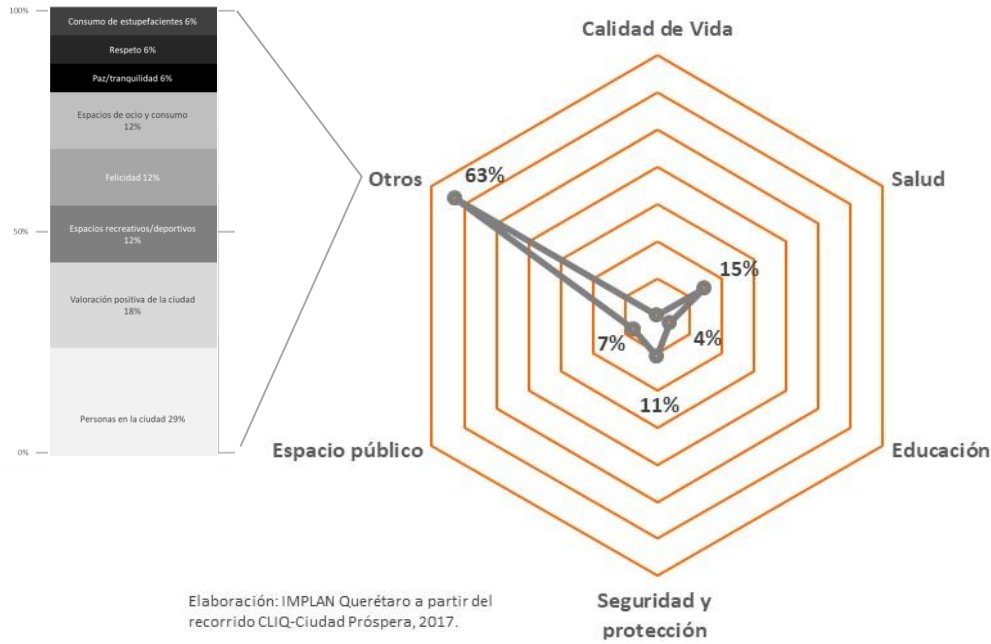
Calidad de vida, menciones por subdimensión en las historias recopiladas



Estacionamiento de Historias

CALIDAD DE VIDA

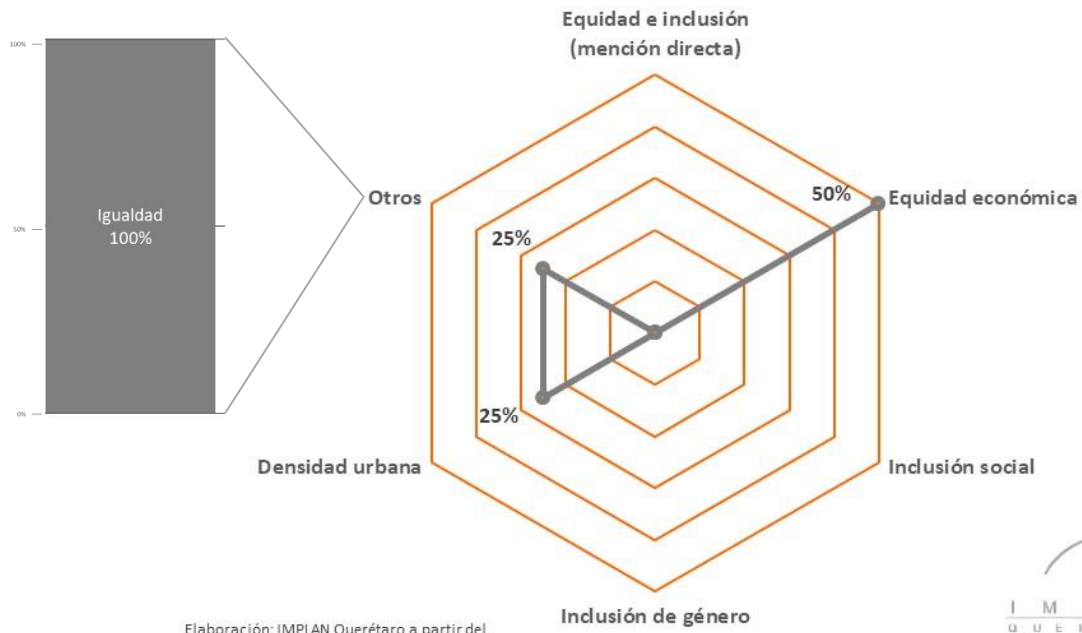
Frecuencia de menciones según subdimensiones



Equidad e inclusión social, menciones por subdimensión en las historias recopiladas



Estacionamiento de Historias
EQUIDAD E INCLUSIÓN SOCIAL
Frecuencia de menciones según subdimensiones



Elaboración: IMPLAN Querétaro a partir del recorrido CLIQ-Ciudad Próspera, 2017.



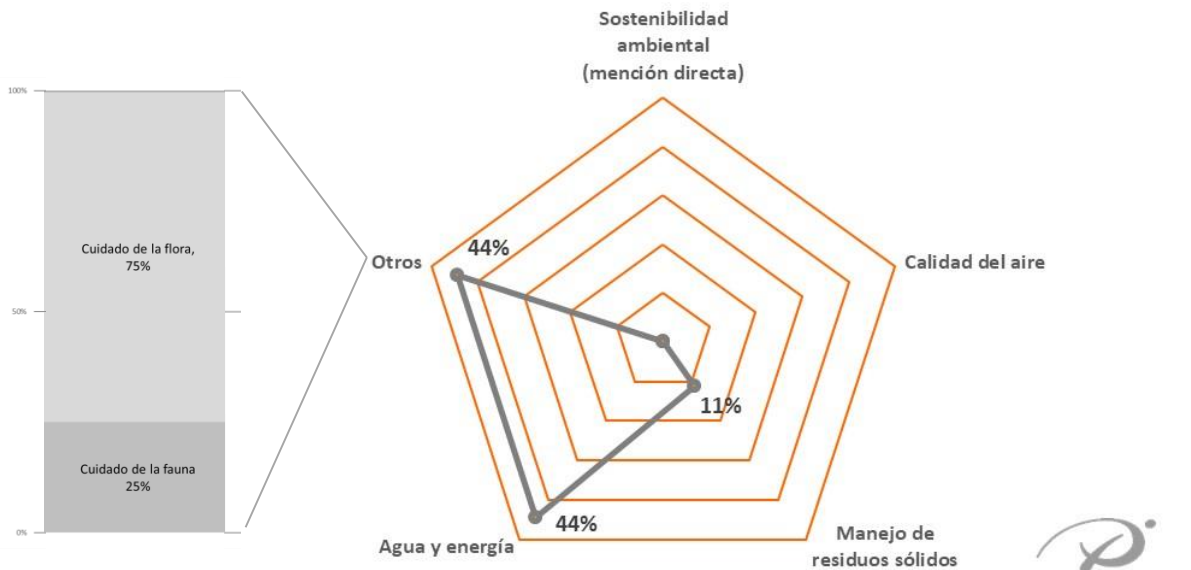
Sostenibilidad ambiental, menciones por subdimensión en las historias recopiladas



Estacionamiento de Historias

SOSTENIBILIDAD AMBIENTAL

Frecuencia de menciones según subdimensiones



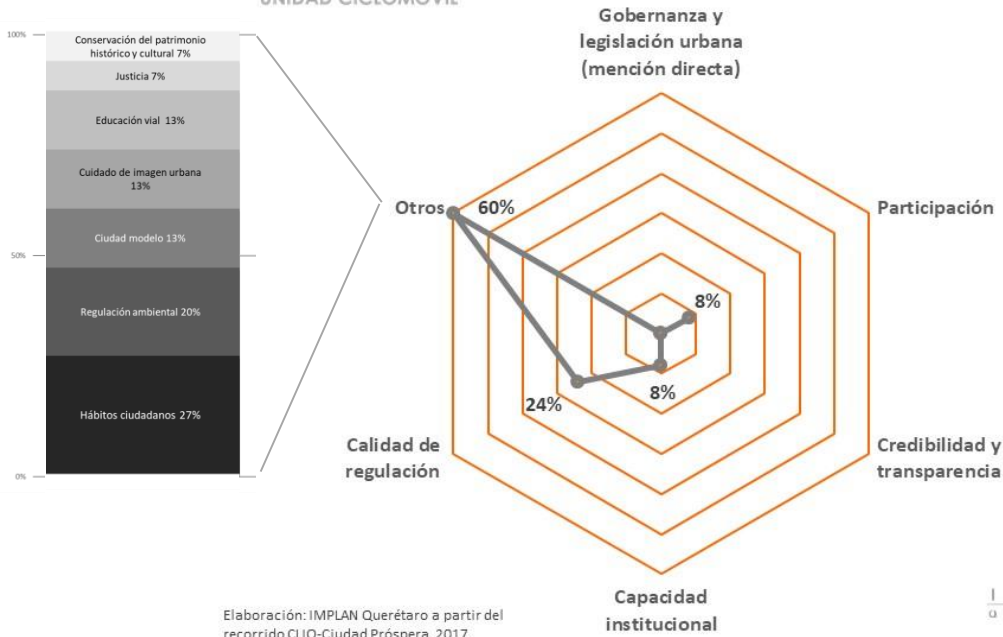
Elaboración: IMPLAN Querétaro a partir del recorrido CLIQ-Ciudad Próspera, 2017.



Gobernanza y legislación urbana, menciones por subdimensión en las historias recopiladas



#Dibujosparatender
GOBERNANZA Y LEGISLACIÓN URBANA
Frecuencia de menciones según subdimensiones



Elaboración: IMPLAN Querétaro a partir del recorrido CLIQ-Ciudad Próspera, 2017.



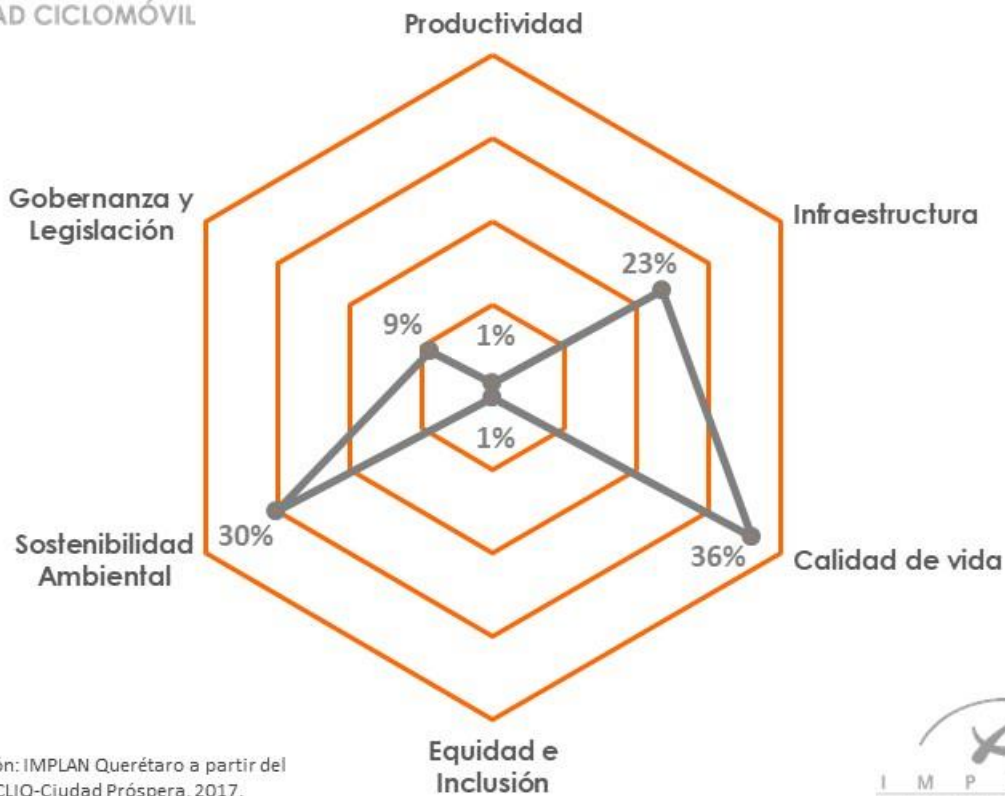
“#Dibujosparatender” Resultados de la actividad

#Dibujosparatender: Menciones según dimensión



#Dibujosparatender

Frecuencia de menciones según dimensiones CPI

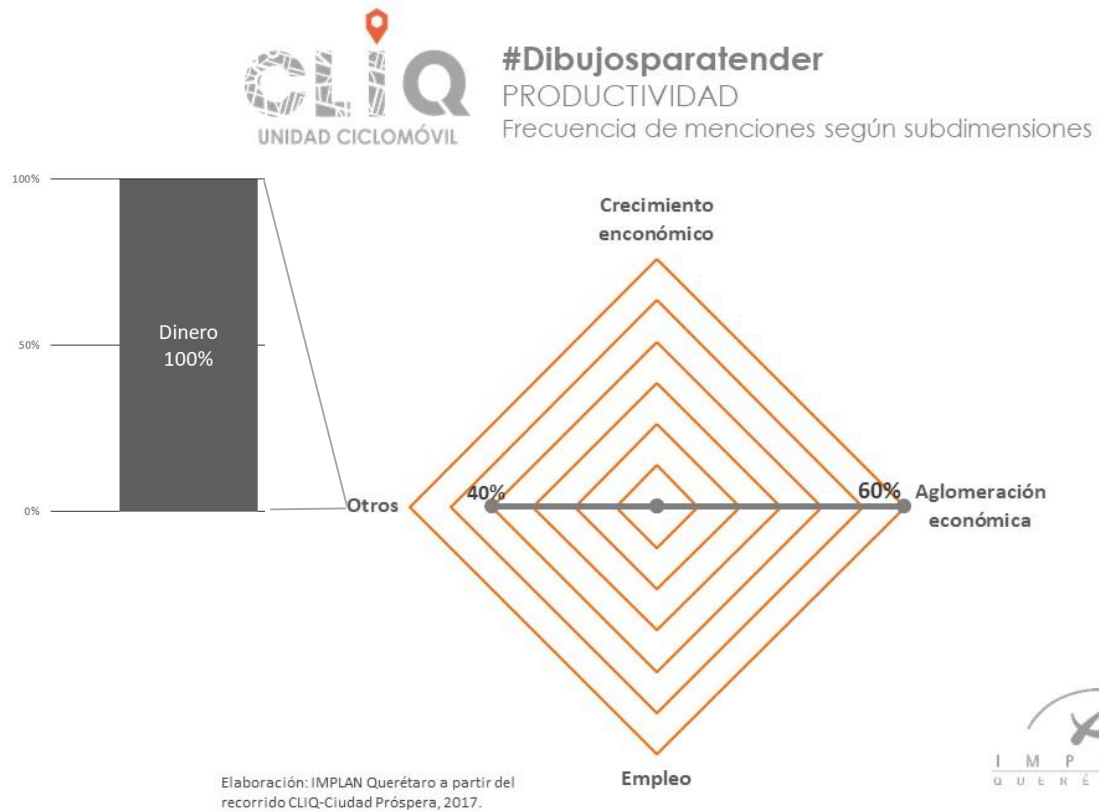


Elaboración: IMPLAN Querétaro a partir del recorrido CLIQ-Ciudad Próspera, 2017.



#Dibujosparatender: Menciones según subdimensión

Productividad, menciones por subdimensión en los dibujos recopilados



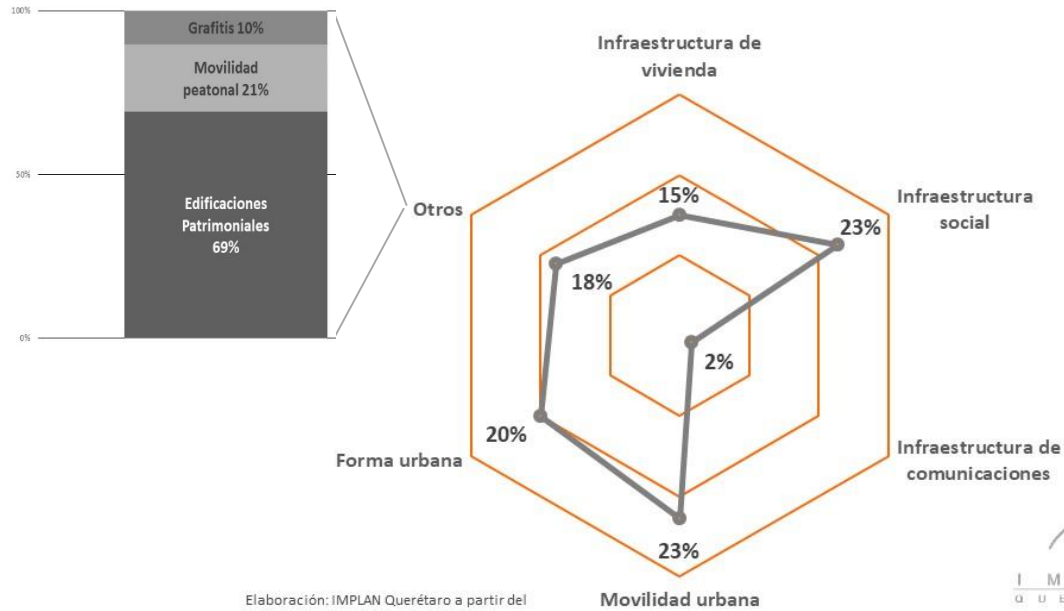
Infraestructura, menciones por subdimensión en los dibujos recopilados



#Dibujosparatender

INFRAESTRUCTURA

Frecuencia de menciones según subdimensiones



Elaboración: IMPLAN Querétaro a partir del recorrido CLIQ-Ciudad Próspera, 2017.



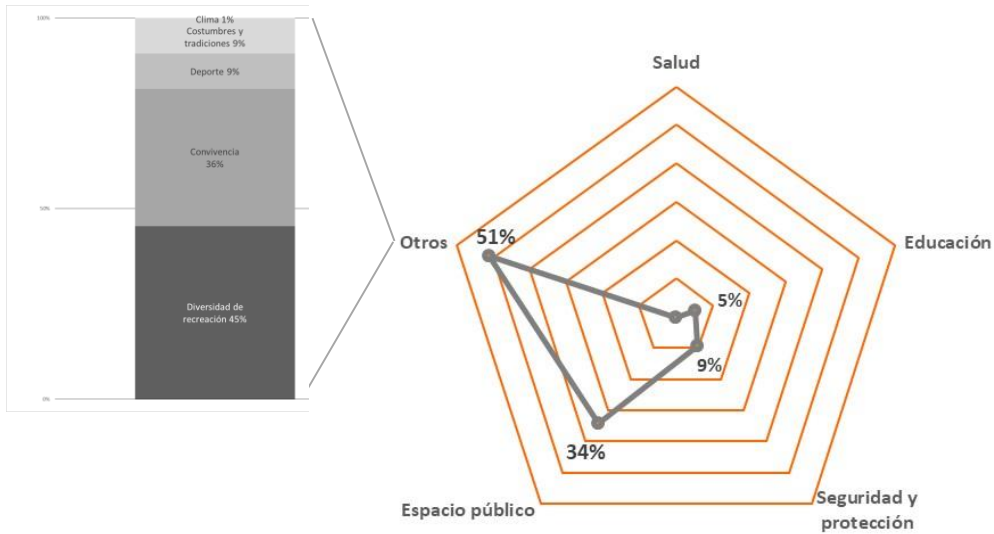
Calidad de vida, menciones por subdimensión en los dibujos recopilados



#Dibujosparatender

CALIDAD DE VIDA

Frecuencia de menciones según subdimensiones



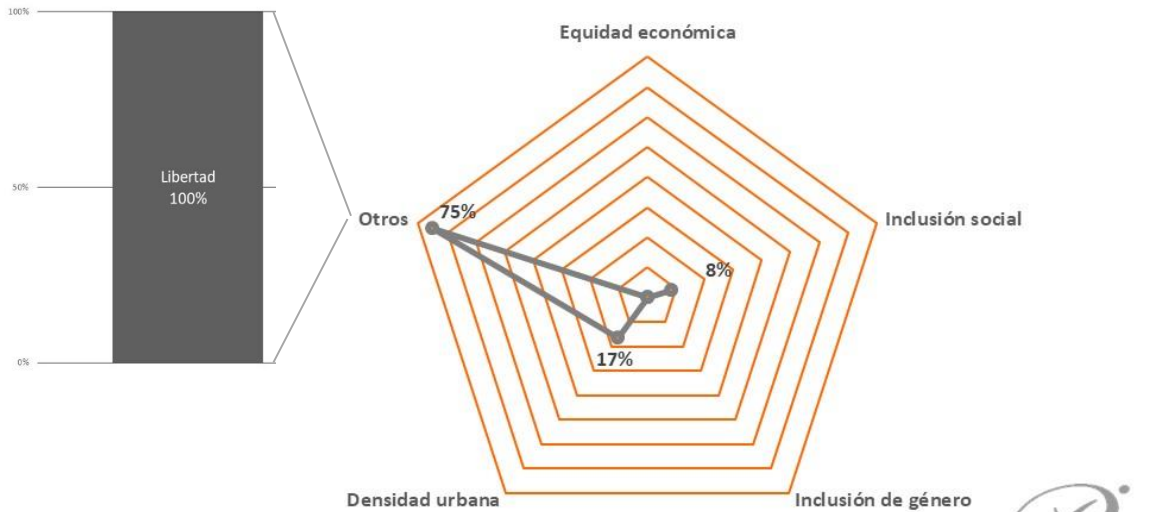
Elaboración: IMPLAN Querétaro a partir del recorrido CLIQ-Ciudad Próspera, 2017.



Equidad e Inclusión, menciones por subdimensión en los dibujos recopilados



#Dibujosparatender
EQUIDAD E INCLUSIÓN SOCIAL
Frecuencia de menciones según subdimensiones



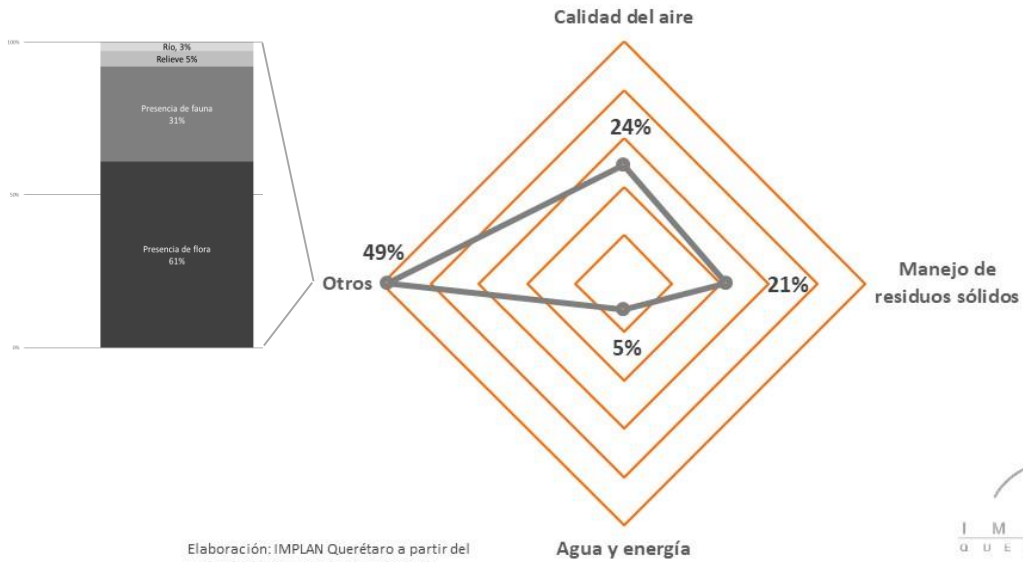
Elaboración: IMPLAN Querétaro a partir del recorrido CLIQ-Ciudad Próspera, 2017.



Sostenibilidad ambiental, menciones por subdimensión en los dibujos recopilados



#Dibujosparatender
SOSTENIBILIDAD AMBIENTAL
Frecuencia de menciones según subdimensiones

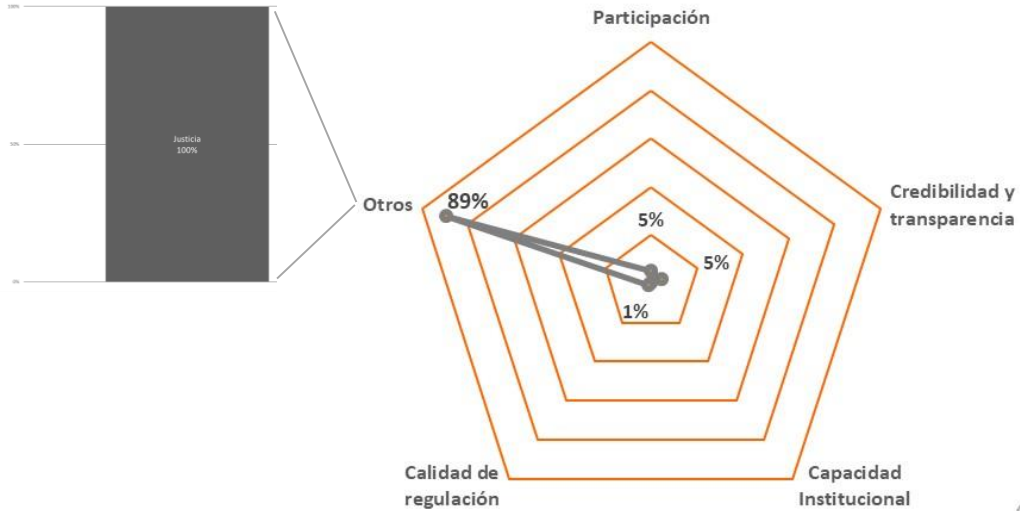


Elaboración: IMPLAN Querétaro a partir del recorrido CLIQ-Ciudad Próspera, 2017.

Gobernanza y Legislación, menciones por subdimensión en los dibujos recopilados



#Dibujosparatender
GOBERNANZA Y LEGISLACIÓN URBANA
Frecuencia de menciones según subdimensiones



Elaboración: IMPLAN Querétaro a partir del recorrido CLIQ-Ciudad Próspera, 2017.



“Deseos por Querétaro” Resultados de la actividad

La actividad tuvo por objetivo invitar a la población a participar mediante la generación de mensajes hacia el futuro de la ciudad para difundir y compartir, para ello, se trabajó mediante un libro con hojas blancas de 30x42 cm en el que 47 personas interesadas dibujaron y escribieron distintos mensajes en relación a la ciudad de Querétaro visualizada al 2031.

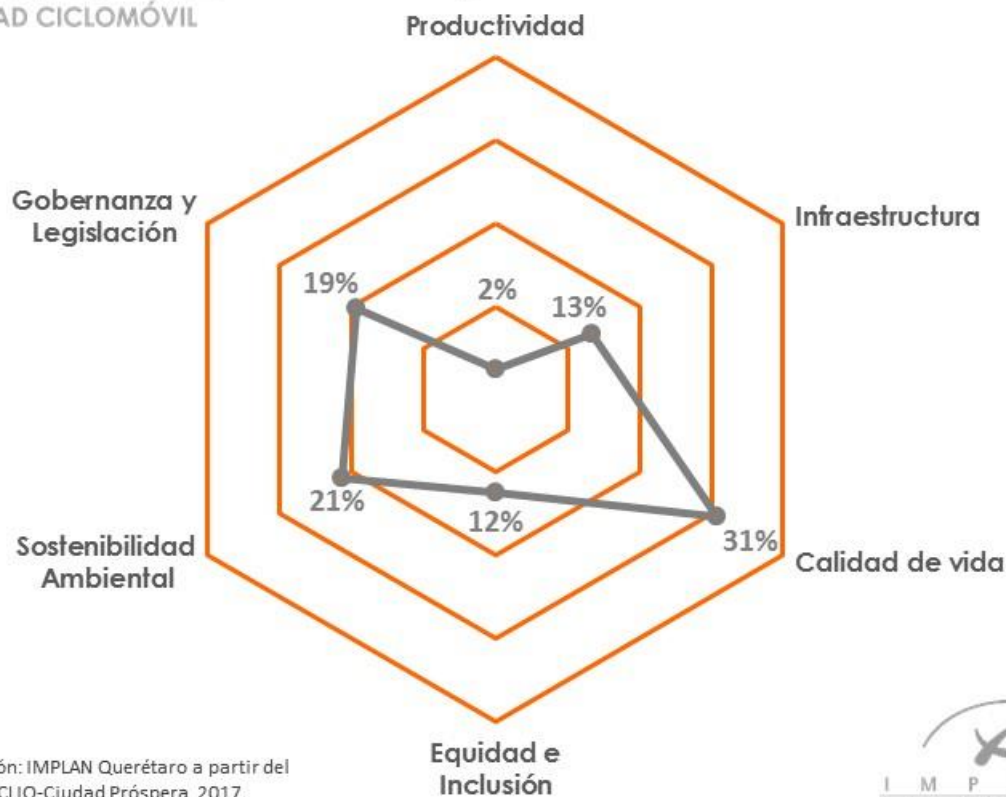
Tras la sistematización de información a la luz de las 6 dimensiones que ONU-Habitat propone desde el marco de la Iniciativa de las Ciudades Prósperas, se desglosaron los mensajes según las menciones evidentes a cada dimensión y sus respectivas subdimensiones (Anexo Tabla de dimensiones y subdimensiones CPI), ubicando en la categoría “otros” aquellas menciones en las que se considera que, si bien no corresponden directamente a una subdimensión dentro de la metodología del Índice de las Ciudades Prósperas, si se trata de un tema referente a dicha dimensión.

Así, un total de 189 menciones se distribuyeron en las 6 dimensiones, arrojando un gráfico para la distribución de menciones por dimensión y 6 gráficos que muestran la distribución de las menciones según las subdimensiones, más la categoría “otros” desglosada, quedando como sigue:

Deseos por Querétaro: Menciones según dimensión



Deseos por Querétaro Menciones según dimensiones CPI



Elaboración: IMPLAN Querétaro a partir del recorrido CLIQ-Ciudad Próspera, 2017.



Es evidente que Calidad de Vida, con 31% del total de menciones en los mensajes plasmados en el Libro de los Deseos, es la dimensión que más llama la atención a las personas participantes en términos de plasmar opiniones, propuestas y reflexiones. Mientras que alusiones al tema de Productividad son las menos, con 2% respecto al total.

Deseos por Querétaro: Menciones según subdimensión

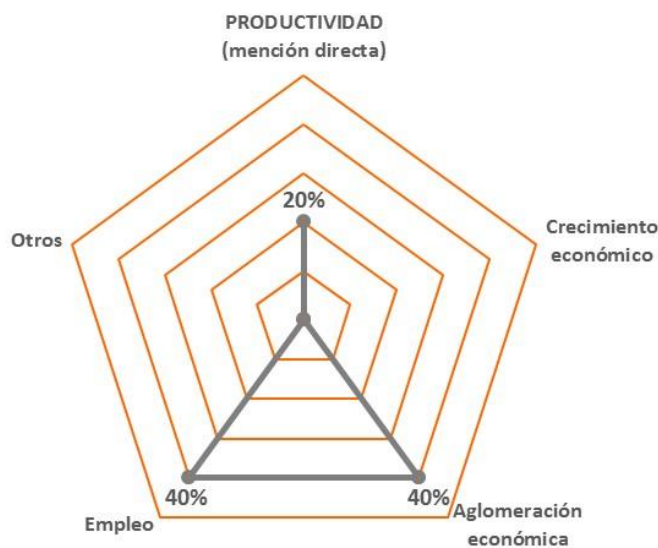
Productividad, menciones por subdimensión en el Libro de los deseos



Deseos por Querétaro

PRODUCTIVIDAD

Frecuencia de menciones según subdimensiones

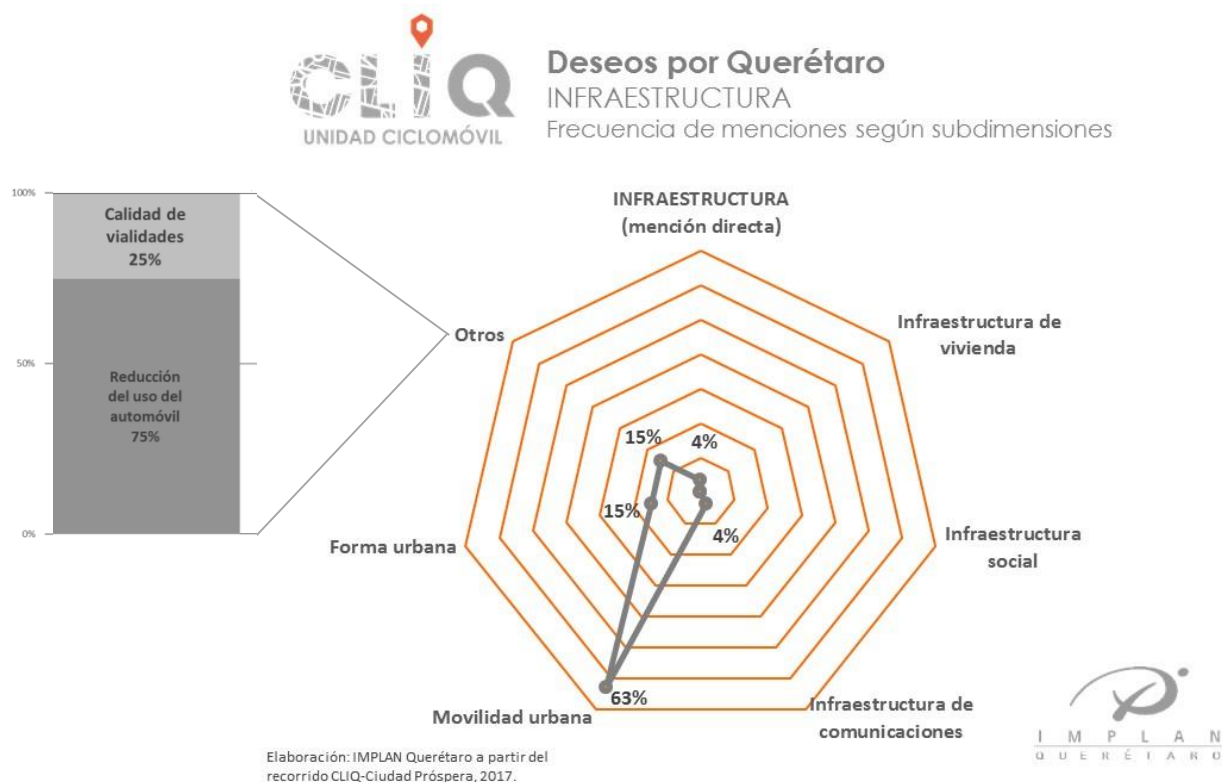


Elaboración: IMPLAN Querétaro a partir del recorrido CLIQ-Ciudad Próspera, 2017.



En este gráfico se puede observar que los mensajes de las personas que tienen referencia con la dimensión CPI de Productividad se inclinan hacia textos y/o dibujos ligados al empleo (40%), la aglomeración económica (40%) o directamente a la productividad (20%), sin encontrarse en esta actividad menciones respecto al crecimiento económico o algún otro tema.

Infraestructura, menciones por subdimensión en el Libro de los deseos

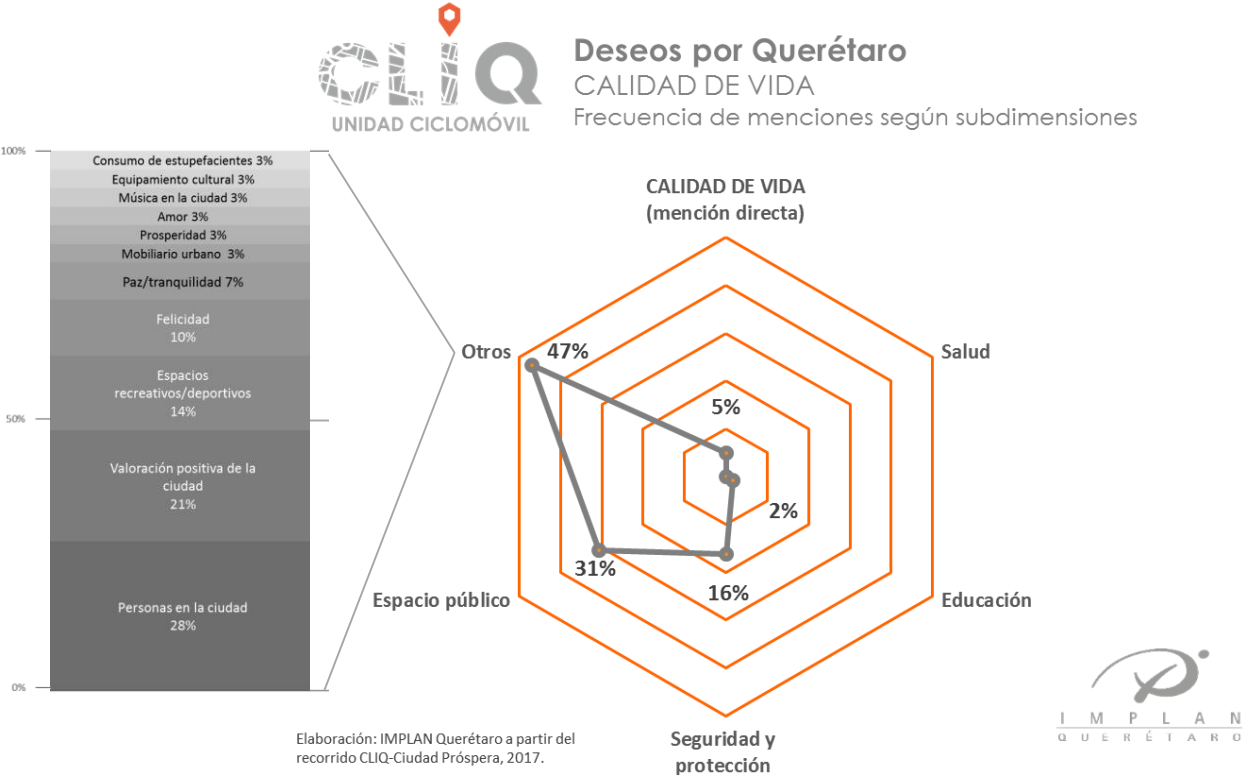


En este gráfico se puede observar que los mensajes de las personas que tienen referencia con la dimensión CPI de Infraestructura se inclinan hacia textos y/o dibujos ligados a la movilidad urbana, con el 63% del total. Con 15% cada uno, están las menciones sobre la forma urbana de la ciudad y la categoría, que a su vez contempla la reducción del uso del automóvil (75% respecto al total de "otros") y la calidad de las vialidades (25% respecto al total de "otros").

Se encontraron algunas menciones alusivas a la infraestructura de comunicaciones, con 4% respecto al total de menciones de la dimensión,

así como 4% de menciones directas al tema Infraestructura y ninguna referencia a temas ligados infraestructura de vivienda ni social.

Calidad de vida, menciones por subdimensión en el Libro de los deseos



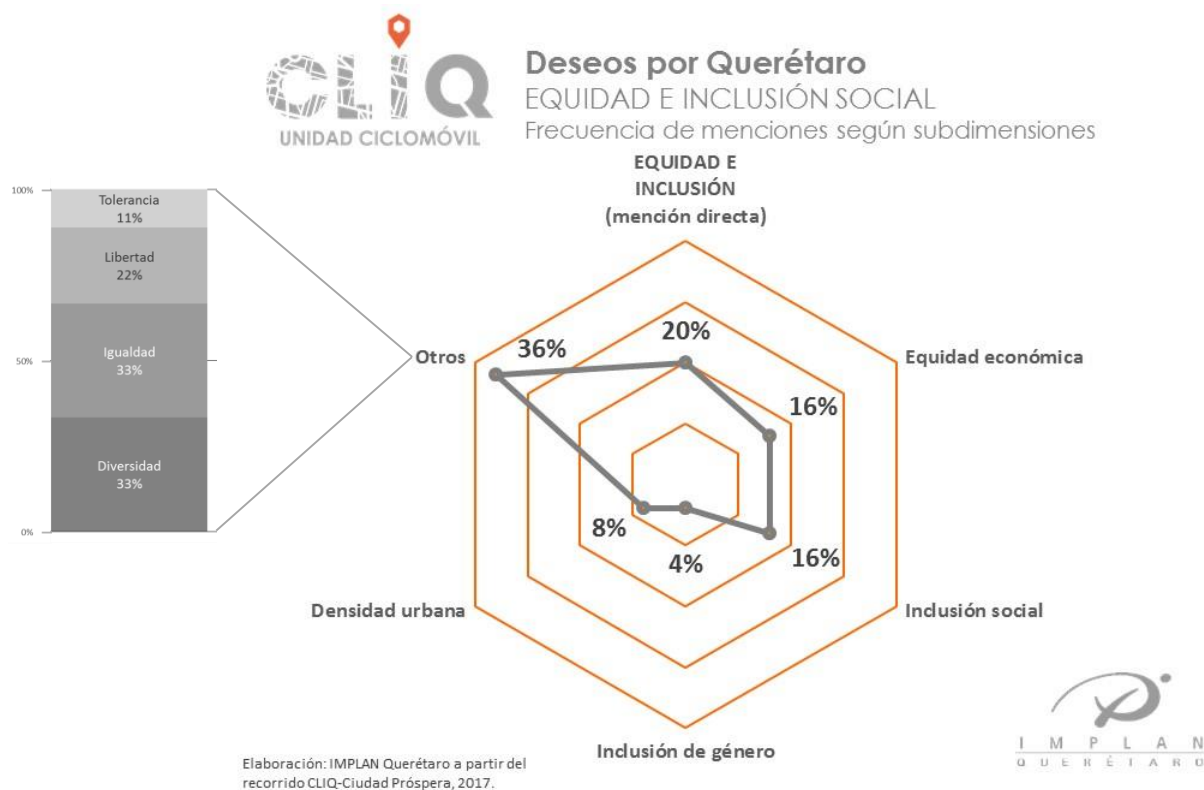
En este gráfico se puede observar que los mensajes de las personas que tienen referencia con la dimensión CPI de Calidad de vida se inclinan principalmente hacia textos y/o dibujos ligados a la categoría “otros” con 47% de menciones que no se relacionan claramente con las subdimensiones de la metodología CPI, pero se consideró que los temas abordados se vinculan a la calidad de vida.

Así, del total de menciones dentro de la categoría “otros”, llama la atención que un 28% se trata de mensajes y/o dibujos que refieren a la presencia de

personas en la ciudad, seguido de 21% de valoraciones positivas de la ciudad (tema vinculado al sentido del lugar, identidad y pertenencia). Un 14% de menciones dentro de la categoría otros refieren hacia la caracterización de espacios en términos de posibilidades de recreación, ocio y/o deporte.

Un 10% menciones consideran el tema la felicidad, mientras que el 7% se refiere hacia el tema de la paz y la tranquilidad como parte de los mensajes hacia el futuro en la ciudad. Temas como el consumo de estupefacientes, equipamientos culturales, la música en la ciudad, amor, prosperidad y mobiliario urbano contaron con el 3% de menciones respecto al total de la categoría.

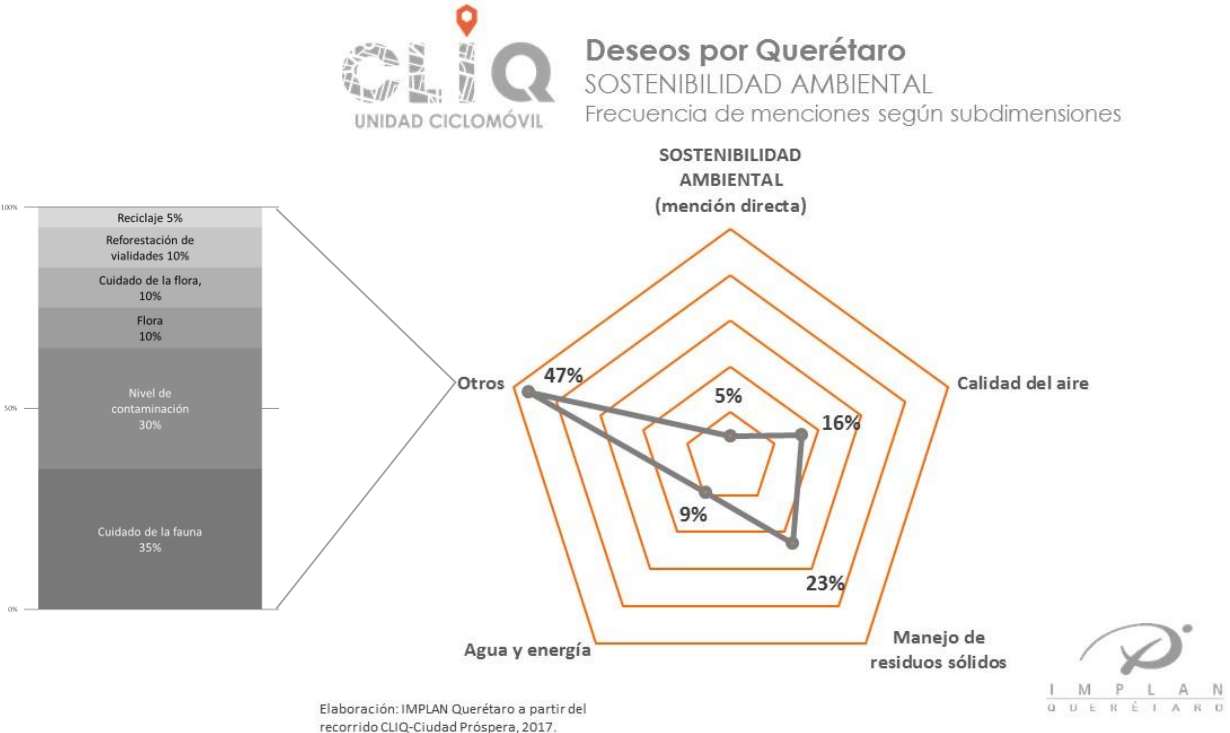
Equidad e Inclusión, menciones por subdimensión en el Libro de los deseos



En este gráfico se observa que los mensajes de las personas que dejaron en el Libro de los Deseos y que tienen referencia con la dimensión CPI de Equidad e Inclusión se inclinan principalmente hacia textos y/o dibujos ligados a la categoría "otros" con 36% respecto al total de menciones para esta dimensión, de manera que se trata de menciones que no se relacionan directamente con las subdimensiones de la metodología CPI, pero claramente tratan temas que pueden abordarse desde la equidad y la inclusión social.

Del total de menciones dentro de la categoría “otros”, el 33% hace referencia en sus mensajes y/o dibujos al tema de la diversidad, mientras que un 33% hablan de igualdad y 22% de la libertad. Finalmente, la categoría Tolerancia contó con el 11% de menciones en los mensajes y/o dibujos dentro de la categoría “otros” de la dimensión Equidad e Inclusión Social.

Sostenibilidad ambiental, menciones por subdimensión en el Libro de los deseos



En este gráfico se observa que los mensajes de las personas que dejaron en el Libro de los Deseos y que tienen referencia con la dimensión CPI de Sostenibilidad ambiental se inclinan principalmente hacia textos y/o dibujos ligados a la categoría "otros" con 47% respecto al total de menciones para esta dimensión, de manera que se trata de menciones que no se relacionan directamente con las subdimensiones de la metodología CPI, pero claramente tratan temas que pueden abordarse desde la sostenibilidad ambiental.

Del total de menciones dentro de la categoría "otros", el 35% hace referencia en sus mensajes y/o dibujos hacia el cuidado de la fauna, el 30% aluden al tema del nivel de contaminación en la ciudad, mientras que la presencia de flora o el cuidado de la misma, cuentan con 10% de menciones cada una. Finalmente, es el reciclaje un tema que contó con el 5% de menciones para la categoría "otros" de la dimensión de Sostenibilidad ambiental.

Para las subdimensiones que la metodología CPI considera dentro de la dimensión, el 23% de menciones se refieren hacia el manejo de residuos sólidos, seguido del 16% de referencias hacia la calidad del aire, mientras que agua y energía contó con el 9% de menciones y hubo un 5% que aluden directamente hacia la sostenibilidad como tema para considerar hacia el futuro de la ciudad.

Gobernanza y Legislación, menciones por subdimensión en el Libro de los deseos



En este gráfico se observa que los mensajes de las personas que dejaron en el Libro de los Deseos y que tienen referencia con la dimensión CPI de Gobernanza y Legislación Urbana en el que llama la atención que los textos y/o dibujos que en su mayoría se refieren a este tema, no se encuentran contemplados en las mediciones dentro de las subdimensiones del CPI, por lo que el 77% de menciones se ubicaron en la categoría "otros" lo cual significa que la mayoría de las personas refiere hacia el tema pero no directamente con los temas de credibilidad y transparencia (10%),

participación (5%), capacidad institucional (5%) o calidad de regulación (3%).

Así, la categoría "otros" dentro de la dimensión de Gobernanza y Legislación Urbana, se distribuye con un 37% pone atención en el tema de los hábitos ciudadanos, seguido del 30% de menciones acerca de la conservación del patrimonio histórico y cultural, un 10% que hablan de mantener o procurar una ciudad modelo y el mismo porcentaje para las menciones sobre regulación ambiental. Respecto al cuidado de la imagen urbana se encontró un 7% de menciones, y finalmente los temas de justicia y gestión del turismo contaron con un 3% de menciones respecto al total de la categoría "otros".

ANEXOS

1. Lista de vinculaciones e interacciones durante el recorrido "CLIQ-Ciudad Próspera".

Las personas y actores públicos, privados, académicos y sociales a continuación enlistadas hacen evidente la importancia de que toda acción pública que busque el fomento de la participación social y ciudadana deba considerar en su realización la mayor cantidad posible de interacciones entre distintos actores y sectores.

A continuación se enlista y reconoce a quienes de manera voluntaria aportaron desde la empatía por impulsar iniciativas como el CLIQ.

Legenda de color:

Sector social/ciudadano	Sector público
Sector académico	Sector privado

#	NOMBRE / APORTAR PARA "CLIQ-CIUDAD PRÓSPERA"	No	NOMBRE / APORTAR PARA "CLIQ-CIUDAD PRÓSPERA"
1	Abraham Rauda Estudiante de servicio social	31	Delegación Félix Osores Soto Mayor Facilitaron la instalación de CLIQ
2	Admin. de la biblioteca Plutarco Elías Calles Facilitaron la instalación de CLIQ	32	Delegación Josefa Vergara y Hernández Facilitaron la instalación de CLIQ
3	Administración de Parque Alfalfares Facilitaron la instalación de CLIQ	33	Delegación Santa Rosa Jáuregui Facilitaron la instalación de CLIQ
4	Admin. del Parque Querétaro 2000 Facilitaron la instalación de CLIQ	34	Delegación Villa Cayetano Rubio Facilitaron la instalación de CLIQ
5	Adolfo Almanza Hospedó al CLIQ en su casa (y más)	35	Denisse Piña ¡Diseñó esta exposición!
6	Adrián Feregrino Hospedó al CLIQ en su casa (y más)	36	Diego Ceja Estudiante de servicio social
7	Agustín Osornio Retroalimentó las actividades	37	Dir. de Inspección de Comercio y Espectáculo, Mpio. Qro. Permitieron algunos espacios para instalarnos
8	Alejandro Maya Retroalimentó las actividades	38	Efrén Osorio Colaboró desde ONU-Habitat para impulsar el proyecto
9	Alejandro Morales Diseñó la lona para CLIQ-Plano Plenum	39	Emmanuel Reyes Apoyó en Ciudad de México en las actividades
10	Alma Rojo Colaboró desde ONU-Habitat Querétaro para impulsar el	40	Entrenador Cachi Apoyó en Guadalajara en las actividades
11	Anayelli Vega Estudiante de prácticas profesionales	41	Equipo IMPLAN Querétaro Apoyó la realización de la iniciativa
12	Bicitaller Magicco Reparó y mejoró la mecánica del triciclo	42	Escuela para Niños Ciegos y Hospedaron al CLIQ en su escuela
13	Caleb Guerrero Apoyó en Ciudad de México en las actividades	43	Familia Reséndiz Hospedaron al CLIQ en su casa
14	Caminatúbela Aportó difusión y reflexiones al proyecto	44	Fausto Márquez Vela Apostó por la innovación y el valor de esta iniciativa
15	Carlos Guerrero Apoyó en hospedaje del CLIQ y su traslado	45	Fernando Sarvide Diseñó el modelo del triciclo ¡y más!
16	Carlos Pinto Nos enseñó y compartió Plano Plenum desde Medellín	46	FMB6 Coordinación de Arte y Entorno Invitó a CLIQ a presentarse en el FMB6
17	Carlota Sánchez Hospedó al CLIQ en su casa (y más)	47	Francisco Paillie Colaboró desde ONU-Habitat Querétaro para impulsar el
18	Carmen Sifuentes Hospedó al CLIQ en su casa (y más)	48	Fundación Tortuga Bogotá Retroalimentó el proyecto con su iniciativa "prima"
19	Carolina Ibarra Desde Colombia aportó difusión y reflexiones al proyecto	49	Gibrand Valencia Apoyó para hospedar el CLIQ
20	Casa Biciteka Hospedó al CLIQ durante el FMB6	50	Grupo Urbano Medellín Desde Colombia facilitó la herramienta Plano Plenum
21	Celia Ramírez Apoyó en Guadalajara en las actividades	51	Guadalupe Morales Colaboró desde ONU-Habitat Querétaro para impulsar el
22	César Serrano Estudiante de prácticas profesionales	52	Guillermo (BCSicletos) Apoyó al CLIQ en FMB6 y compartió su trabajo de Baja California
23	Claudio Sarmiento Aportó difusión y reflexiones al proyecto	53	Hannah Yu-Pearson Apoyó en las actividades
24	Cosma Moreno Estudiante de prácticas profesionales	54	Herrero Gerardo Reparó piezas dañadas
25	Cristina Franco Retroalimentó las actividades	55	Hiram García Apoyó en Guadalajara en las actividades
26	Dalia Arroyo Ayudó a gestionar espacios	56	INKpresión Facilitó la elaboración e impresión de la lona
27	Daznhá Morales Estudiante de servicio social	57	INMUPRED Querétaro Colaboró con libros e impresiones en braille
28	Delegación Centro Histórico Facilitaron la instalación de CLIQ	58	Iris García Estudiante de servicio social
29	Delegación Epigmenio González Facilitaron la instalación de CLIQ	59	Israel Guerrero Pedaleó kilómetros como nadie
30	Delegación Felipe Carrillo Puerto Facilitaron la instalación de CLIQ	60	Iván Curiel Desde Francia hizo y regaló diseños para el CLIQ

Leyenda de color:

Sector social/ciudadano	Sector público
Sector académico	Sector privado

#	NOMBRE / APORTAR PARA "CLIQ-CIUDAD PRÓSPERA"	No	NOMBRE / APORTAR PARA "CLIQ-CIUDAD PRÓSPERA"
61	Iván Méndez Estudiante de servicio social	90	Mónica Bautista Estudiante de servicio social
62	Izbel Sánchez Colaboró desde ONU-Habitat Querétaro para impulsar el	91	Museo Regional de Querétaro INAH Conoció el proyecto y no dudó en colaborar
63	Javier Carbajal Estudiante de prácticas profesionales	92	Natalia Goded Apoyó en Ciudad de México en las actividades
64	Javier Esquillor Las primeras discusiones y planteamientos	93	Nínive Aquino Apoyó para hospedar el CLIQ
65	Javier Méndez Colaboró desde ONU-Habitat Querétaro	94	Oscar Guerrero Vargas Hospedó al CLIQ en su casa (y más)
66	Jorge García Apoyó para hospedar el CLIQ	95	Paola Payró Apoyó en las actividades y compartió su trabajo de Guadalajara
67	José Ávila Colaboró desde ONU-Habitat Querétaro para impulsar el	96	Patricia González Estudiante de servicio social
68	José Enrique Retroalimentó las actividades	97	Patricia Pozo Alemán Desde España hizo y regaló dibujos del CLIQ
69	Juanita Ochoa Apoyó para hospedar el CLIQ	98	Plaza Juriquilla Facilitaron la instalación de CLIQ
70	Karol Yáñez Se acercó, difundió y motivó acciones para el proyecto	99	Rafael Chávez Estudiante de servicio social
71	La Rata Veloz Apoyó en los traslados	100	Ramiro Vázquez Estudiante de servicio social
72	Laura Lecona Aportó reflexiones al proyecto	101	Roda Moda Construyó el triciclo
73	Laura Upegui Desde Medellín apoyó totalmente con Plano Plenum	102	Rolando Martínez y familia Hospedaron al CLIQ en su casa
74	Leonor Monroy y familia Hospedó al CLIQ en su casa (y mucho más)	103	Rosa Elva Hernández Hospedó al CLIQ en su casa (y más)
75	Leticia Aguilar Invitó desde Un Lugar a compartir	104	Sajid (y su papá) Hospedaron al CLIQ en su casa
76	Lizbeth Martínez Estudiante de prácticas profesionales	105	Sergio Corona Apoyó en Guadalajara en las actividades
77	Lizeth González Estudiante de servicio social	106	Sergio Roldan Desde Medellín apoyó totalmente con Plano Plenum
78	Luis Arroyo Aportó reflexiones al proyecto	107	Sharon Pacheco Estudiante de servicio social
79	Luis Curiel Apoyó en Ciudad de México en las actividades	108	Síbila de Villa Apoyó en Ciudad de México en las actividades
80	Luz María Primo Hospedó al CLIQ en su casa (y más)	109	Sonia Herrero Colaboró desde ONU-Habitat Querétaro para impulsar el
81	Manuel Medina Gran apoyo en los traslados	110	Tania Martínez Estudiante de servicio social
82	Mao Camionetas Apoyó en los traslados	111	Tanguistas Felix Osore Facilitaron la instalación de CLIQ
83	Marcela Valera Colaboró desde ONU-Habitat Querétaro la gestión del	112	Tío de Leo Replicó una pieza muy necesaria
84	Margua González Estudiante de servicio social	113	Tzolkin y Canek Hospedaron al CLIQ en su casa y jugaron con él
85	Mario Arriaga Apoyó en los traslados	114	Úrsula y Martín Hospedaron al CLIQ en su casa
86	Mario Torres Hospedó al CLIQ en su casa (y más)	115	Vicente Trejo Hospedó al CLIQ en su casa (y más)
87	Marlen Cano Compartió reflexiones en torno al proyecto	116	Víctor Gómez Apoyó en Ciudad de México en las actividades
88	Maurilia Rocha Hospedó al CLIQ en su casa (y más)	117	Vivero de Iniciativas Ciudadanas Desde España facilitó #IniciativasxQuerétaro
89	Midori Herrera Estudiante de servicio social	118	Viviana Ledezma Apoyó para hospedar el CLIQ
		119	Yazmín Lugo Retroalimentó las actividades

2. Transcripción de historias

1.- Cómo nació el CLIQ

Hola, esta historia sucedió en la ciudad de Querétaro.

Haciendo un recuento muy rápido de cómo nace el CLIQ, la unidad ciclomóvil del IMPLAN, creo que tendríamos como principal antecedente la inquietud de muchas personas por pasar de ese discurso de que las ciudades sean hechas con la participación ciudadana a formas reales para que eso suceda.

Es una inquietud muy presente y Querétaro no es la excepción, por ejemplo, hubo foros de consulta que se realizaron para elaborar el actual Plan Municipal de Desarrollo y ahí se observó nuevamente la necesidad de un plan a 20 años para la ciudad, y bueno, ya en el plan municipal se ubica al IMPLAN como responsable para coordinar esta labor, igualmente, considerando la participación ciudadana y el respeto al Derecho a la ciudad.

Y entonces, desde el IMPLAN, el tema del derecho a la ciudad y otros como el de ciudades educadoras no nos son ajenos, incluso nos interesan, pues compartimos la necesidad por hablar y aprender de la ciudad desde el respeto a distintas expresiones y prácticas de las personas que la habitamos.

Nos parecía también necesario proponer una nueva forma de intercambios entre gobierno y ciudadanía para trabajar esta visión colectivamente de la ciudad, por lo que la idea de módulos fijos o las típicas encuestas de opinión no nos parecían opción y nos dimos a la tarea de, por un lado, de diseñar un vehículo ciclista atractivo que se transforma en nuestro módulo de trabajo y, por otro lado, estructuramos distintas actividades para que personas de todas las edades se animen a intercambiar con nosotros diálogos, reflexiones y propuestas para la ciudad. Bueno, en ese camino se vincularon un montón de personas y organizaciones.

Y ya, a grandes rasgos es así que se conformó el CLIQ, a manera de un programa dentro del Instituto Municipal de Planeación de Querétaro, pero con la invitación para que haya cada vez más formas en que todas las personas podamos participar y ser reconocidos.

Gracias por escucharnos, ¡saludos!

2.- Tiempo en las obras

La palabra es “bien” y es para la parte de “Infraestructura”, me gustaría contar que aquí en la ciudad de Querétaro, normalmente las obras que realizan, todas las obras en la calle, puentes, vialidades, mejoras, se llevan a cabo de una forma bien, eficiente, rápido, las hacen con buena calidad y diseño, no las hacen ver feas, a comparación de otras ciudades, como en el Distrito Federal, que me tocó vivir ahí un tiempo donde un puente que está en la Delegación Miguel Hidalgo tardó alrededor de diez años en construirse y bueno son cosas que aquí no se ven en Querétaro, aquí se construye rápido y bien y todavía le meten diseño como en el puente de Bernardo Quintana.

3.- Mi hija se enfermó.

La palabra es “enfermedad”. Mi hija se enfermó, ya está bien, en el hospital pues te atienden muy bien, hay por parte de las enfermeras, como de las doctoras mucho compañerismo, te apoyan, moralmente, físicamente, en muchas formas. ¿Qué hospital fue? En el hospital de especialidades del niño y la mujer. Gracias.

4.- Caminata a Santa Rosa Jauregui

Hola buenas tardes, mi nombre es Leticia Adame y mi esposo se llama Martín Medrano, nosotros habitualmente pasamos los fines de semana, o viendo la televisión o conviviendo con algunos vecinos, pero generalmente es en la casa. A partir de la semana pasada decidimos salir juntos, antes yo salía a caminar, pero desde esta semana empezamos a salir juntos a caminar, nos parece padrísimo porque es una forma de interactuar diferente, el día de hoy Domingo 22, salimos desde Geoplazas que está allá por la Delegación Félix Osores y nos venimos caminando por toda la Avenida de la Luz hasta llegar a 5 de Febrero, pasando por el Cerro del Tambor. Dimos la vuelta por 5 de Febrero y vinimos caminando, en el camino venimos disfrutando el paisaje, hay zonas que tienen plantas y que son agradables a la vista, es un tiempo en el que uno puede venir disfrutando, platicando, conviviendo, pero sí se llega un momento en que pasa, que vas llegando por el restaurante de Chilos, el paisaje cambia, la carretera está todavía en construcción, las banquetas no existen y entonces hay que caminar sobre la autopista un tramo, pasan los camiones muy cerca, algunos tocan el claxon, pero bueno, ya cuando encontramos un espacio subimos a lo que podría ser la banqueta, pero está lleno de terracería, mucho cascajo, entonces como que no está padre porque hace falta infraestructura. Querétaro es una ciudad muy padre, tiene lugares muy bonitos, pero he

notado en el tiempo que he salido a caminar, que hay lugares donde no se ha considerado al peatón, las banquetas son muy estrechas o no existen, o hay lugares donde no hay puentes para cruzar avenidas por ejemplo, el trébol que está ahí en Bernardo Quintana puede ir uno caminando pero llega un momento en el que ya no hay para dónde, entonces sí sería bueno que se tomara en cuenta al peatón, que se crearan espacios, banquetas adecuadas, que hubiera puentes, y una educación vial para considerarnos porque a veces los camiones pasan muy cerca como ahorita que veníamos por 5 de Febrero y no hay banquetas pues sí está como muy riesgoso. Pero finalmente llegamos hasta Santa Rosa, entramos al lugar, nos encanta la gente, venimos muy seguido a comer y bueno, el día de hoy estamos así como super contentos Martín y yo, porque nos pusimos como meta llegar caminando desde Geoplazas en Félix Osóres, hasta Santa Rosa de Jauregui. Nos encantó, gracias ojalá y algún día ustedes lo intenten, es muy padre.

5.- El Bicentenario cuando era una presa seca.

Mire el Bicentenario cuando era una presa seca, ya vieja, entonces le sacaron toda la tierra, todo el lodo y la estuvimos tirando de ahí del Bicentenario a las milpas que están aquí afuera del libramiento, ahí le echamos todo el lodo a las milpas, a las parcelas les aventamos una capa como de un metro y medio a todas las parcelas y ahorita por eso recuerdo porque cada de que veo que las parcelas tienen elotes, tienen mucha, mucha producción, mucho producto, porque era pura tierra abonada del Bicentenario, yo anduve ahí sacando el lodo y llevándolo allá. Anduve llevando tabique rojo ahí también para las construcciones del Bicentenario, para todas esas del parque recreativo y de aquí desde La Solana me voy a trabajar ahí o hasta Querétaro, a Conín, toda la ciudad la ando recorriendo, el centro, echando viajes de lo que me pidan los clientes, de arena de lo que sea y por eso ahorita me gustó mucho ver el mapa porque me recuerda cómo están las cosas, todo lo que has pasado, todo el cambio que se ha hecho en los últimos años.

Te digo que Antea, yo también anduve ahí en Antea cuando se empezó, fue una chamba de mucho tiempo, anduve ahí dos años y todavía de Antea, la plaza del Palacio de Hierro, todavía le hago mantenimiento, lo que sacan que van remodelando yo lo voy cargando y lo voy sacando, les llevo material para las remodelaciones, está grandísimo.

Los bancos de tepetate, aquí está el primero, es este mire, aquí está, ¿por qué lo conozco? porque aquí está 5 de Febrero y yo aquí retorno en el puente de Jurica, retorno y me vengo por aquí y aquí llego al tepetate, por aquí pasamos por las orillas del parque industrial, aquí está el banco de tepetate, de aquí saco el material y lo llevo a donde lo pidan.

6.- Continuación

Me acuerdo también de cuando se hizo la central nueva, la central camionera, tiene como unos 15 años, ahí todavía andaba trabajando yo de obrero, ahí fue donde empezaron a trabajar y me hice la meta de comprar un camión porque yo miraba que muchos entraban a dejar material y yo les preguntaba que cuánto les pagaban y unos sacaban muy buen dinero en el acarreo de materiales, yo ganaba en ese tiempo 800 pesos a la semana y ellos ganaban \$10 mil, por eso dije pues vamos a hacer la lucha de comprar un camión. Muchas obras que están aquí en Querétaro me ha tocado trabajar ya de obrero o ahorita de camionero ya tengo bastantes años, 20 años. He visto muchas cosas, he visto las parcelas convertirse en fraccionamientos, La Pradera allá arriba, yo me acuerdo cuando ahí había toros, toros de lidia, sin embargo, todo se acabó, lo hicieron fraccionamientos.

Pues a la vez me da temor el avance de la civilización, pero tengo bien seguro que no puedes ganarle al desarrollo, no puedes retrasar nada, todo va conforme a la etapa que va caminando. ¡Un gustazo! Ernesto Márquez para servirles, yo soy de aquí, Solana San Juan, de Solana Santa Rosa.

7.- Quise salir con una amiga al cine

Buenas tardes, mi nombre es Javier Carvajal y tengo 27 años, les voy a compartir una historia sobre la ciudad de Querétaro.

En una ocasión quise salir con una amiga al cine, la invité a ir a Plaza Esfera y pues caminamos de... salimos de la UAQ, del Campus Hidalgo hacia Plaza Esfera, e hicimos un recorrido a pie por todo 5 de Febrero hasta llegar a Boulevard de las Américas y donde cruza con la carretera para Celaya en "u" y ahí en ese boulevard hay un puente, un túnel que es para los automóviles, entonces nosotros decidimos caminar por ahí abajo porque nos quedaba más cerca llegar a nuestro destino así y si no lo hacíamos de ese modo teníamos que caminar como aproximadamente 1 km más a tomar un puente peatonal, entonces tomamos esa ruta y cuando estábamos ahí nos dimos cuenta que no estaba diseñado para peatones, en la banqueta de ese túnel está muy pequeña y apenas cabe una persona delgada, entonces, íbamos caminando pero en vez de ir ella y yo caminando así como horizontalmente a la par ella iba adelante y yo atrás e íbamos agarrados del muro de concreto porque de otro modo sentíamos que nos íbamos a caer y nos iban a atropellar porque los carros pasaban a muy alta velocidad, entonces fue un trayecto, ese momento duró como unos 4 minutos caminamos eso y terminando eso que ya logramos subir mi amiga me dijo que estaba un poco molesta de por dónde la llevé que casi

la matan y le conté la historia a todo el mundo que la llevé por un lugar donde casi la matan y yo le dije que me perdonara que yo no sabía porque pues yo nunca había transitado por ahí, entonces se me hizo fácil decirle "pues vamos por aquí" pero porque yo era nuevo en la ciudad en ese momento y tuve esa desafortunada experiencia.

8.- Una vez me perdí en un camión

Mi nombre es Lizeth Camacho y una vez me perdí en una plaza que está antes de Antea, pero no, si ¿verdad? Antes de Antea, pero no, entre Antea y La Obrera y yo iba a tomar un camión; este, bueno, una vez tomé un camión en La Obrera que me llevaba al centro, entonces, quería hacer lo mismo, entonces creí que ese camión iba directo al centro, pero lo tomé ahí en la esa plaza, y este, al final se fue... se metió como a otras colonias y este, pues ya me perdí como por 2 horas o 3 y ya era tarde entonces pues estuve en esa colonia un buen rato y estaba super fea y ya.

Y ya, me perdí, bueno, conocí a un señor que él tampoco era de ahí, de hecho, él vivía por mi casa y ya me dijo cómo llegar, pero pues sí, la verdad sí me asusté.

9 El Jardín Guerrero fue el primer lugar que conocí

El Jardín Guerrero fue como el primer donde yo conocí aquí de Querétaro, cuando llegué fue ahí donde me hospedé un rato antes de irme a una colonia, entonces, pues es un lugar.... tiene una historia importante para mí.

- ¿Qué fue lo primero que pensaste cuando...? - Pues que estaba bonito, estaba bonito.

- ¿hace cuánto fue? - Fue hace como 4 años

- Vientos, - ¿tu nombre y tu edad? Aldo Rodríguez, 20 años

10.- Veníamos al Jardín Zenea que se llamaba Obregón

Hola, ¿cómo están?, buenas tardes, me encuentro aquí en el Jardín Zenea, uno de los lugares más padres de Querétaro, la verdad yo que soy queretana, que he vivido aquí toda mi vida y que me encanta.

Ahorita en el IMPLAN están haciendo un proyecto que se me hace muy interesante y les estoy platicando una experiencia muy bonita que yo viví, nadie me la platicó, que veníamos aquí al jardín que se llamaba el Jardín Obregón, así se le decía, ahora Jardín Zenea y dábamos la vuelta al jardín,

nos divertíamos con muy poquito, las mujeres dábamos la vuelta en un sentido y los hombres daban la vuelta en otro sentido, entonces, si te gustaba el muchacho o tú le gustabas, se acercaba y ya te invitaba unas semillitas, un barquillito en La Mariposa, cualquier cosita, te divertías con muy poco y no había necesidad de gastar mucho, todo era a pie, había mucha confianza, la verdad ahorita los tiempos han cambiado un poquito, no digo que sean malos, todo tiene su cosa bonita, pero sí, hay que tener un poquito de más cuidado, ¿verdad? Entonces, aquí, en pleno Centro Histórico, esas experiencias que vivimos hermosas de las 9 de la noche “*sueltan el león*” y córranle a su casa porque los van a regañar y a ver el cuento de Cachirulo que era lo bonito y era lo que veíamos el domingo, entonces, nos divertíamos con eso y la pasabas padre, familias grandes como la mía que casi no había ni con quien más que contar más que con tus hermanos, tus primos y todo mundo nos conocíamos, la verdad, como esta historia hay muchas pero esta en especial se las quería compartir; muchas gracias al IMPLAN por esto proyectos, estoy a sus órdenes.

11.- Estábamos sentados en la banqueta

Hola, les voy a contar una historia que acaba de suceder hace como un mes.

Esto sucedió en la colonia San Roque; estábamos un amigo y yo afuera de un taller de motocicletas sentados en la banqueta, pasaron 4 policías y justamente se pararon enfrente de nosotros y empezaron a ser groseros, preguntas como *¿qué traen?*, *¿qué hacen ahí parados?*, *los queremos revisar* y así, total que nosotros no quisimos que nos revisaran, nos sometieron, nos obligaron y nos revisaron nomás porque ellos quisieron, mi amigo traía una colilla de marihuana y yo no traía nada pero pues nos llevaron a los dos, a él se lo llevaron a la PGJ y a mí a la Epigmenio González ¿no?, estuve 36 horas injustamente porque pues no traía nada, solamente por las ganas de los policías que me llevaron, y bueno, creo que sería todo.

12.- Caminábamos a un manantial

Empezamos que, en Santa Rosa, en donde ahora es el Bicentenario, era una presa que captaba el agua de lluvias, era agua limpia, no tenía contaminantes, como después se hizo, con residuos horrorosos. Esa agua de lluvia la captaban y cuando abrían las compuertas llenaba el río que atravesaba todo Juriquilla para llegar a la presa precisamente de Juriquilla. Y, luego de ahí pasar al río de Jurica, que ese río continúa hasta el día, hasta la fecha de hoy, que viene saliendo hasta por acá por la parte de Satélite que es el mismo río que se juntaban esas aguas y caminaban, pero vuelvo

a repetir, eran aguas limpias, eran aguas de lluvia. Aquí en esta parte de la presa caminaba uno como unos 3 km a pie sobre monte y llegábamos a un manantial donde nacía el agua, esa agua fue natural, no se sabe cómo brotó, no se sabe, pero sí estuvo muchos años al servicio de toda la comunidad, íbamos a lavar, a bañarnos.

¿Y eso hace cuantos años? -Uf, yo tenía como 6 años y ya existía, o sea, yo no sé cuándo nació ese río, *-hace como cincuenta años -pue' que más hijo,* ya ese río ya existía pero era un manantial constante, salía, brotaba así como que de las piedras, yo estaba chiquilla y me quedaba pues de "¿dónde sale?" pues de estas piedras salía, pero, con el paso de los años los dueños de todos esos territorios que no sé si compraron, no sé, el detalle es de que cerraron y ya no dejaban pasar a nadie, ya no podíamos ir a lavar, ni a bañarnos, ni a nada porque ya era propiedad privada, después supimos que la entubaron y esa agua es la que surte al Hotel Jurica, a la residencial Juriquilla y toda esa agua pues, ha sido para servicio pues de gente pudiente, porque a la gente pobre se la quitaron, hasta ahorita es todo lo que sé.

¿Cuál es su nombre? "Leonor Pacheco".

13.- En el km 5

Mi nombre es Santos García viví aquí en el barrio de Santa Rosa de Viterbo, aquí en Arteaga casi Ezequiel Montes, y esta anécdota o historia, no sé cómo lo quieran tomar pero yo sí la hice, ahí en la carretera rumbo a Huimilpan en el kilómetro cinco y medio había un lugar que me habían comentado que decían que era un columpio y pues no le entendíamos cómo ya hasta después fuimos a ver ahí, si ponías el carro en esa parte punto en neutral este se veía que subía el cerro, entonces en lugar que el carro se regresara se seguía yendo hacia arriba, ese era el que le nombraban el columpio, está en el kilómetro cinco y medio de la carretera a Huimilpan. Inclusive yo hice la... me quedé con la duda y bajé mi llanta de refacción y la puse parada y pues sí se fue yendo hacia arriba y pues comprobamos que sí era... no sé si era la visión óptica pero la subía del cerro pero sí se subía la llanta sin que la impulsara uno.

14.- Se escapó un hipopótamo

Soy Antonio García, les quería comentar cuando conocí... donde ahora es el Bicentenario, por ahí van a oír una plática que fue una presa captadora de aguas pluviales que servía para los riegos de toda la comunidad, ya después que se descuidó desde ahí ya eran captadoras de agua pero pues

aguas negras, y ya después en ese tiempo una anécdota muy verídica porque los vimos, yo lo vi también, se escapó un hipopótamo de un circo, se fue el circo, nunca lo encontraron y todo ahí en ese charco ahí fue donde lo alcanzamos a ver que se entraba y salía, el circo quién sabe, lo dio por perdido, y ya después no supimos qué se hizo de él, alguien lo rescató, se lo llevaron las autoridades y no supimos nada de él, pero ahora es el Bicentenario, esa parte de ahí y ya hasta ahora sigue funcionando de laguna para lanchas y todo eso diversión de la gente, pero pues eso es lo que conocí por esos rumbos.

15.- Vi un cuerpo tirado a media banqueta

Me llamo Bárbara y les voy a contar mi historia que sucedió en Avenida Centro Sur esquina con la que sube y va hacia al cajero Banorte, el banco. Ya yo estaba saliendo del gimnasio y me iba a dar retorno para irme a mi casa y en el semáforo vi un cuerpo ahí tirado a media banqueta con los pies en la calle, entonces ya me di la vuelta y lo vi y vi que mucha gente pues pasaba y lo veía pero no hacían nada, entonces dije no, qué tal y es un cuerpo ahí muerto o que no puede respirar o así, entonces ya me orillé, me bajé a ver cómo estaba y ya en eso se orilló otro coche entonces ya se bajó un señor y me ayudó como a saber si estaba vivo o muerto, no? entonces ya lo empezamos a mover y sí estaba respirando nada más que olía demasiado a alcohol y ya nada más le dije al chavo que si me ayudaba a subirle las piernas porque podrían atropellarlo no?, y ya lo acomodamos para que no estuviera en peligro y ya marqué al 911? mandaron a un patrulla y después llegó la ambulancia, y ya nada más pues tenía... estaba en congestión alcohólica, así estaba súper inconsciente, no reaccionaba, le picábamos, le aplaudíamos y nada, entonces pues ya... yo esperé que se fuera la ambulancia y me dijeron que no estaba en peligro y ya, solo que me impresionó mucho que la gente no se parara, ahí viendo un cuerpo no'mas y "ah mira", pero bueno me paré a ver cómo estaba el sujeto, era como un mariachi, traía vestido de mariachi, fue un 15 de febrero... como que le agarró la fiesta del 14, y ya esperemos que esté bien el compa. Fin.

16.- Esperando transporte por ahí de 1986

Les voy contar una historia que sucedió en la calle de Corregidora y Constituyentes, me encontraba esperando transporte por ahí de 1986-87 y venía con mis dos pequeños hijos, y entonces tenía mucho rato esperando transporte y en ese tiempo era muy escaso, entonces yo le hacía la parada, o al camión o a un taxi, y ya después de mucho rato un taxi se apiadó de mí y ya se para, pero ya traía una persona arriba y me dice que si quiero me

puede llevar después de dejar a la señora que traía y pues yo como ya tenía mucho rato y estaba desesperada pues le dije que sí, y ahí me subo y avanza el taxi y después de un ratito mi hija que era pequeña como de tres y medio años me empieza a picar con su dedito y me dice, fuerte me dice, "mamá, mamá, mira la gorda" y señala la señora que estaba a un lado la que venía de pasajera, y yo entonces yo quería callarla pero pues ya no podía y además la gorda ya la había oído, y entonces la señora y yo nos miramos y nos echamos a reír. Fue muy bochornoso.

17.- Mi hijo se escapó

Hace muchos años, yo trabajando, y a un lado del trabajo estaba la guardería y ahí yo dejaba a los dos pequeños, uno como de tres y medio, cuatro años y el otro más chiquito, de brazos y entonces cuando ya regresábamos del trabajo resulta que a los más grandecitos ya los tenían en la puerta sentaditos, y ya llegábamos y ya ellos iban conmigo, pero era el que... tocaba el día de pago de la mensualidad y entonces le dije a mi hijo de cuatro años o tres y medio le dije, "vamos a pagar y ahorita vamos a recoger al otro a su salón", que el otro que era de brazos, entonces en lo que yo estaba ahí esperando que me dieran el recibo haciendo el pago me dijo "mamá me das permiso de ir a los juegos" y yo le dije "sí y ahorita paso por ti", y entonces yo terminé de pagar y me fui por su hermano al grupo y en eso que yo fui al grupo el regresó y le pregunto al señor al cual le había hecho el pago, le preguntó "¿y mi mamá?" y el señor le contestó "ya se fue niño", y entonces pues el niño pensando que yo lo había dejado se salió de la escuela, de la guardería y empezó a caminar rumbo a la carretera a Huimilpan por frente donde ahora está la Soriana y como iba caminando solo entonces pues un señor del taxi se paró y lo subió y le preguntó que a dónde iba y le dijo "pues a mi casa porque mi mamá me dejó", y el señor lo llevó hasta la casa, y él supo decirle a dónde era, llegó y tocaron y pues obviamente que yo no estaba ahí porque yo andaba, lo buscamos, cuando yo regresé a buscarlo a los juegos y no estaba, me ayudaron las maestras y la trabajadora social a buscarlo por toda la escuela, por todos los salones de la guardería y no lo encontramos. Y luego yo regresé a un lado a las oficinas a buscarlo por todas las oficinas y hasta en el baño de los hombres y no estaba, entonces me regresé otra vez a la guardería, la escuelita y ya estaba ahí con el señor taxista muy enojado, y me puso una regañaba pero bueno, yo ni la sentí porque como ya lo vi que estaba ahí pues yo sólo me enfoqué en eso, que había regresado, y pues la regañada pues ya ni atención le puse. Esa es la historia de mi hijo que se me escapó, aunque él piensa que... él pensó que yo lo había dejado ahí, que yo lo había abandonado pero fue la mala información que recibí.

18.- Cortaron árboles de garambullos

Pues les voy a contar la triste historia de un fraccionamiento que está en carretera Fray Junípero Serra cruzando con Chichimequillas, que básicamente para hacerlo se cortaron todas las plantas de garambullos y nopales en donde mi familia y yo íbamos a cortarlos para comerlos cuando eran temporada. Y ya.

19.- ¡Me caí en una coladera abierta!

Mi historia comienza en el barrio del Tepe, fue más o menos por el 2014. En esas épocas mi hermana estudiaba veterinaria y le avisaron que podía ir a recoger un perro en ese barrio, entonces me dijo que si la podía ayudar; cuando iba caminando por la calle que está cerca del mercado había una coladera abierta, yo no me había dado cuenta ni tampoco mi hermana, entonces yo iba caminando muy feliz y de pronto la mitad de mi cuerpo cayó dentro de la coladera, mi hermana me ayudó pero entre su burla me hundía más a la coladera, así, como pude salir... pero salí toda llena de excremento y olía toda.. Olía yo muy feo, de eso tuve que tirar mis pantalones, mis tenis y mis calcetines, también se derivó que de esa caída la mitad de mi cuerpo no servía, se quedó así... se paralizó, me tuvieron que llevar al doctor porque también se me había fisurado una costilla. Y ese es el recuerdo más bochornoso y delicado que tengo del barrio del Tepe. Gracias.

Para mayor información de CLIQ y sus actividades,
comunicarse con Oscar Guerrero Hernández, a la
Coordinación Técnica del Instituto Municipal de Planeación de
Querétaro. Calle Vicente Guerrero Sur, 16, Col. Centro Histórico,
Querétaro, Qro. Tel. 01 (442)2140641,
participacion.implan@municipiodequeretaro.gob.mx